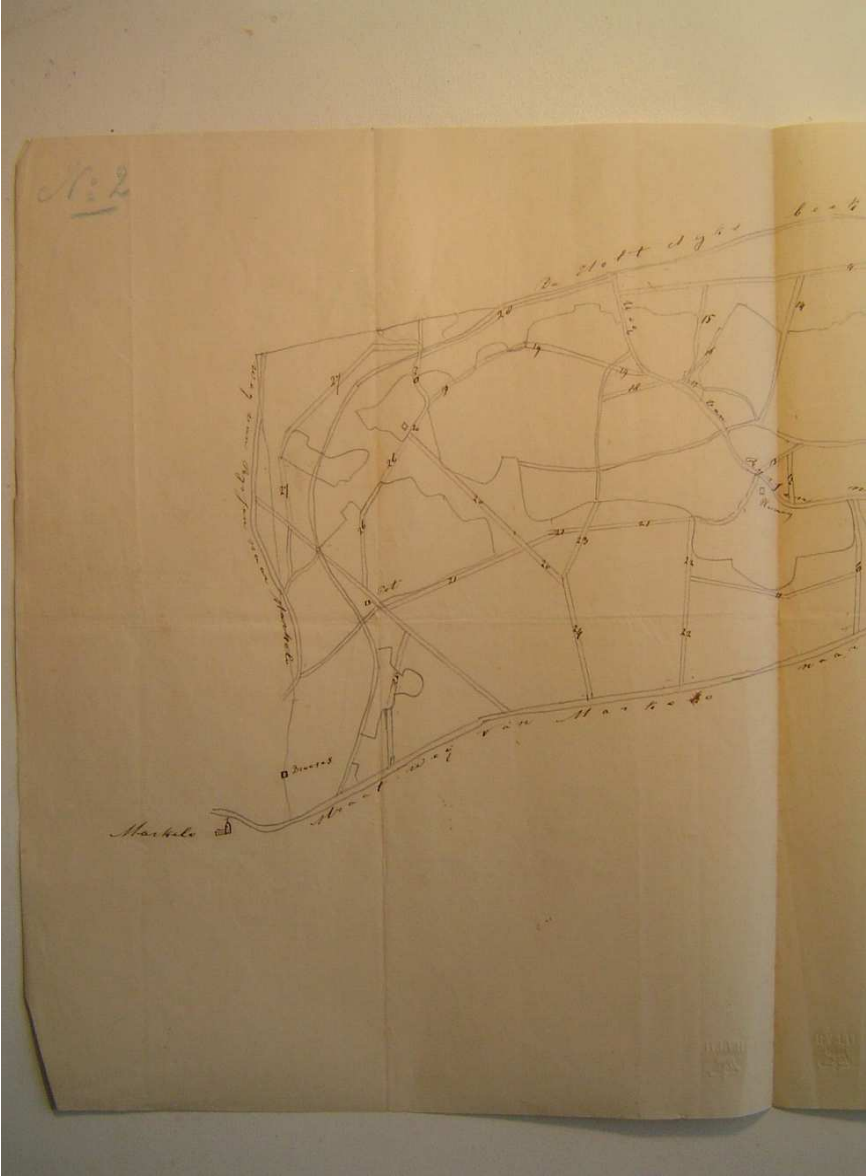
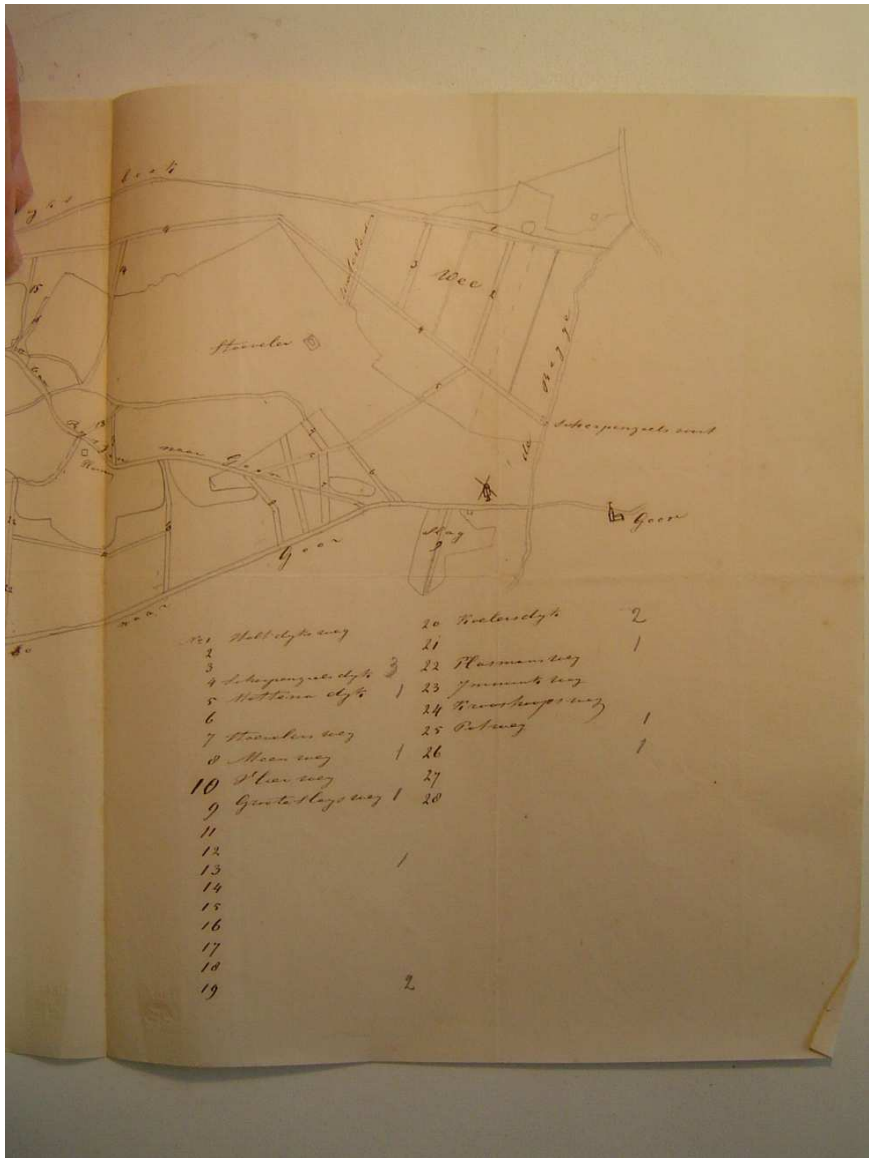
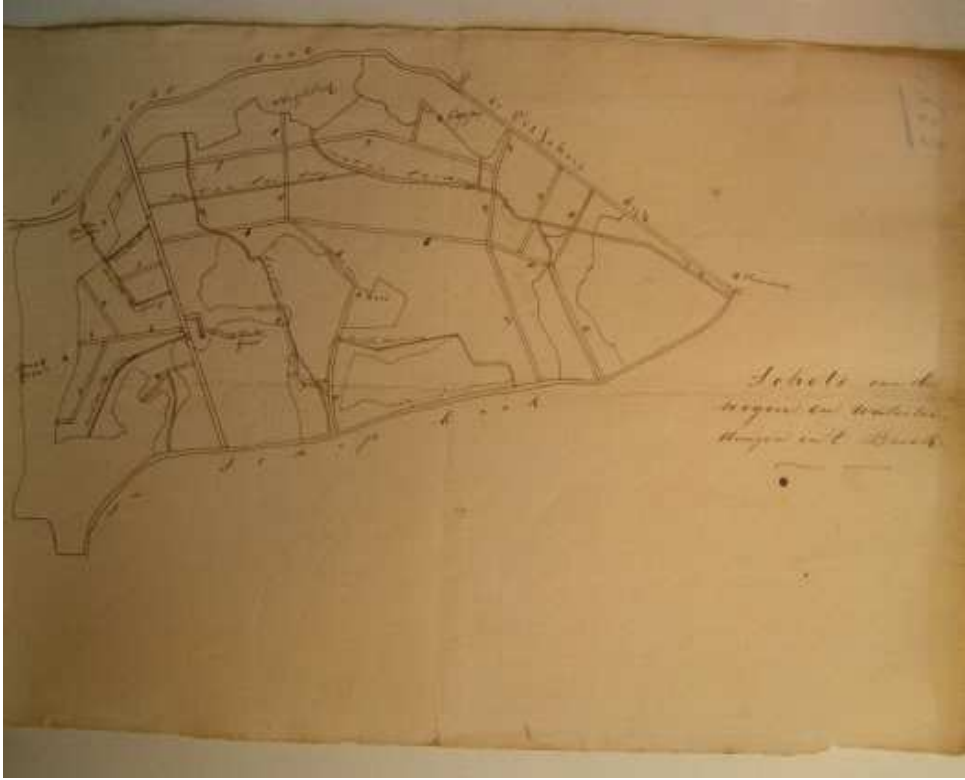


Markezaken-wegen en waterleidingen

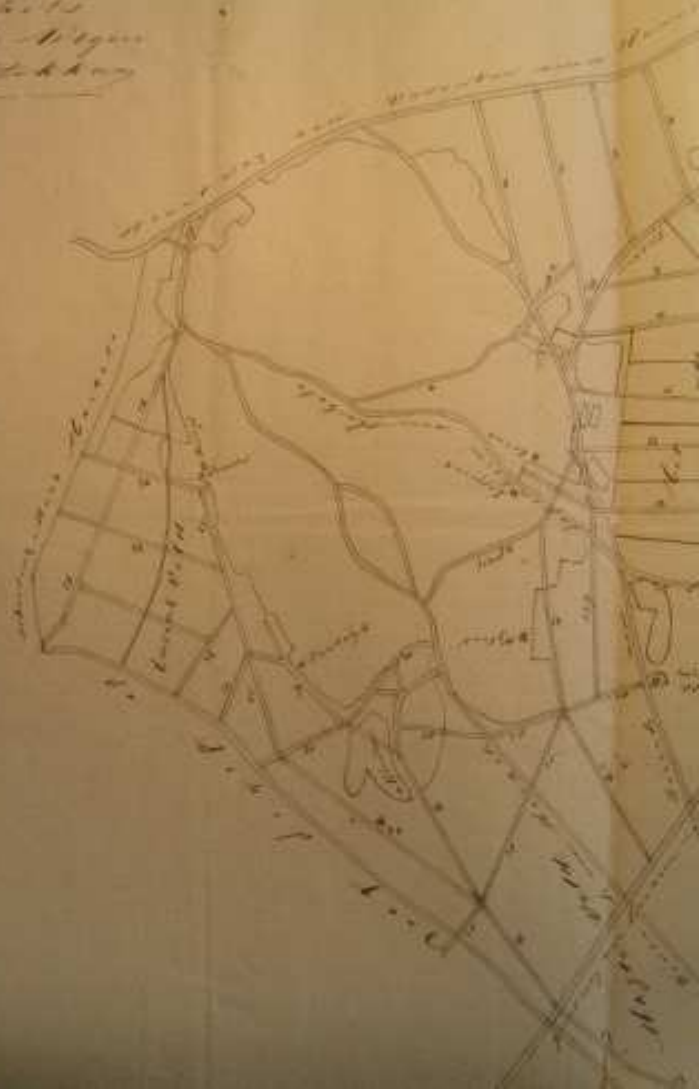
Mark Stokkum en Herike







1817
Sketch
of the Village
of Hoboken





Deventer den 19 mei 1856.

Waterstaat district Zuid nr 445

Hoog Edelgeboren Heer den heer mr J.D.C. baron van Heeckeren van Wassenaer op den huize Twickel bij Delden.

Aan de noordzijde van den grindweg van Goor tot de Bolksbeek tusschen de mijlpalen 21-22 op last van UHooggeboren een dam in den bermsloot van die rijksweg zonder de noodige vergunning gelegd zijnde, zoo ben ik genoodzaakt UHooggeb opmerkzaam te maken dat hierin is gehandeld in strijd met de wettelijke bepalingen.

Ik moet dus de eer hebben UHooggeb uit te noodigen dien dam voor of op den 1 juny aanstaand op te ruimen, oftewel binnen dien tijd zich tot den heer Commissaris des Konings in de prov.

Overijssel te wenden om de noodige vergunning alsnog te erlangen.

De ingenieur bij den Waterstaat N.J. van der Lee.

Twickel den 26 mei 1856.

Ingevolge van uw weledgestr missive van den 19 dezer maand nr 445 aan den heer baron van Heeckeren van Wassenaer erfmarkenrigter der mark Stokkum en Herike, heb ik de eer te berigten dat de commissie voor de verdeeling dier mark voornemens is voor alle afwegen uit de verdeeling voortvloeyende, zoo wel aan den grond als aan den straatweg de vereischte vergunning tegelijk aan te vragen, doch daartoe voor het oogenblik de noodige renseignementen en opgaven nog ontbreken. Mogt uwelgestr des niettegenstaande de opgraving van gemaakt den afweg aan den grindweg tusschen de mijlpalen 21 en 22 verlangen, tot dat de vereischte vergunning zal zijn verkregen, zoo is de commissie daartoe volgaarne om daarvoor op de eerste nadere kennisgeving zorg te dragen.

De verw. erfmarkenrigter J. de Lorraine Holling.

(De aanvraag doen voor deze en alle andere wegen op de grintweg uitlopende. Kan dit niet dan aan den ingenieur kennis geven dat wij des nodig de uitweg weder zullen opgraven. Voor elke nieuwe uitweg een nieuwe aanvraag is te omslagtig, later dan zullen wij die aanvragen voor alle te zamen).

Twickel den 6 sept. 1856.

Aan Zijne Excellentie den Heere Minister van Binnenlandsche Zaken.

Geven met verschuldigden eerbied te kennen markenrigter en goedsheeren der mark van Stokkum gelegen in de gemeente Markelo provincie Overijssel, dat het Rijk het in den jare 1838 noodig keurde eenen grintweg aan te leggen strekkende van Zutphen over Lochem naar Goor en door dien weg de gronden dezer mark in eene groote uitgestrektheid van 4000 ellen per p.m. zoodanig te doorsnijden, dat de mark daardoor in twee deelen is gescheiden.

Dat destijds vanwege het Rijk met de vertegenwoordigers en bestuurders dezer mark is onderhandeld over het afstaan der markengronden tot het aanleggen van dien weg benoodigd en ten gevolge daarvan is overeengekomen:

1. dat de mark die benoodigde gronden kosteloos zoude afstaan.
2. en het Rijk daartegen al de afwegen, bruggen en duikers zou maken en voor zijne rekening nemen, die gevorderd werden ten dienste van de beide door dezen weg afgescheidene deelen der mark.

Dat die overeenkomst werkelijk is gesloten en ten uitvoer gelegd, doch niet in geschrift gebragt.

Dat het Rijk aanvankelijk aan zijne opgenomene verpligting heeft voldaan door het aanleggen der gevorderde afwegen, bruggen en duikers, doch nalatig blijkt te zijn in het onderhouden van die kunstwerken.

Dat daaruit hier en daar reeds eenig nadeel voor de mark is voortgevloeid, vermits het grootste gedeelte der doorsnedene markengronden uit lage broekgronden bestaat, voor de beweiding zeer geschikt en in die landstreek van groote waarde; doch onbruikbaar wanneer zij niet volleedig toegankelijk zijn en voor geregelde afwatering zorg wordt gedragen.

Dat dit belang op dezen oogenblik de bijzondere aandacht der markengenoten en van hunne bestuurders tot zich trekt, nee zij met het plan tot verdeeling dezer markengronden reeds verre zijn gevorderd en tot de uitvoering daarvan wenschen over te gaan vermits:

1. de waarde der gronden die bij die afwegen, bruggen en duikers onmiddellijk belang hebben, rijst of daalt naar mate die kunstwerken al dan niet naar behoren worden onderhouden en diezelfde gronden in het laatste geval door niemand worden begeerd.
2. door de verdeeling der mark het markengenootschap wordt ontbonden en de redelijke persoon te niet gedaan die met het Rijk de voormelde overeenkomst heeft gesloten.
3. en daarom later voor de verkrijgers der bedoelde het meest belanghebbende gronden groote moeilijkheden zouden ontstaan wanneer van Rijkswege de verpligting tot het onderhouden dezer kunstwerken niet werd nageleefd.

Dat die verpligting op zich zelve aan geen twijfel is onderhavig, vermits het markengenootschap alleen onder die voorwaarde in het doorsnijden zijner gronden heeft toegestaan en een kostbaar gedeelte van die gronden zonder eenige vergoeding heeft afgestaan; dat het Rijk zich zou belasten met het daarstellen en bekostigen van al de kunstwerken die voor de onbelemmerde gemeenschap van het eene met het andere deel der doorsneden mark en voor de geregelde afwatering van beide die deelen werden gevorderd.

Dat aan deze verpligting door het Rijk op zich genomen geenzints wordt voldaan alleen door het opleveren van die kunstwerken, maar zij zich onbetwistbaar uitstrekt tot het voortdurend onderhouden dezelve.

1. eensdeels omdat de behoefte daar aan, waarin het Rijk zich verbonden heeft te voorzien, voortdurend is.
2. anderdeels omdat de onvergoldene afstand van gronden door het markengenootschap gedaan, insgelijks voor altijd is geschied.

En de ondergeteekenden daarom verzoeken dat het uwe excellentie moge behagen:

1. te gelasten dat de staat waarin de hierboven genoemde kunstwerken zich bevinden, worde onderzocht en de noodig bevonden herstellingen aangebragt.
2. te verordenen dat voortdurend van Rijkswege in het behoorlijk onderhouden dezer zelfde kunstwerken worde voorzien.
3. aan de ondergeteekenden ten behoeve van het markengenootschap van Stokkum de verzekering te willen geven dat voortdurend van Rijkswege voor het meergenoemde onderhoud zal worden zorg gedragen opdat door die verzekering de verdeeling dezer markengronden moge worden bevorderd.

Het welk doende markenrigter en goedsheeren van Stokkum.

Het onder nr 3 aangevoerde is maar gedeeltelijk hier van toepassing. De dijk of weg keert het water. Is dit ook niet door menschen toedoen veroorzaakt ?

Schrijve aan den burgemeester van Borculo voor de aansluiting der wegen van Gelselaar met het Stokkumer Broek dat de mark op haar territoir de weg zal noodzakelijk maken en aansluiting van zijde van Gelderland zal zijn geschied. Verzoeke te mogen weten hoe men daarover denkt. van Heeckeren van Twickel.

Twickel den 9 september 1856.

Aan den heer J. Luymes burgemeester van Borculo.

Wel Edele Heer,

Bij de onderhanden zijnde verdeeling der mark van Stokkum en Herike is tevens een weg geprojecteerd van den grindweg naar Gelselaar om op de hoogte van Kreunen of Roesink te kunnen binnen loopen. Bij de gemeente van Borculo zoude het plan bestaan om voor hun rekening daar verder de aansluiting te bewerkstelligen door de gecultiveerde gronden.

Uit naam der commissie voor de verdeeling der mark Stokkum en Herike verzoek ik derhalve uw edele beleefdheid te mogen weten hoe men thans over die aansluiting denkt en daartoe reeds de vereischte middelen zijn in het werk gesteld, zoodat derden met zekerheid kan worden tegemoet gegeven met informatie dat de mark op haar territoir den geprojecteerden weg op Gelselaar wil maken en aansluiten, zoodra zulks van zijde van Gelderland zal zijn geschied.

In afwachting van uwe geeerde reactie heb ik de er mij te noemen.

Uw Weled Dienaar de Lorraine Holling.

Borculo den 12 september 1856.

Den Wel Edele Heer J. de Lorraine Holling huize Twickel.

Wel Edele Heer,

Alvorens een bepaald antwoord te geven op uwe geeerde letteren van den 9 dezer betreffende de aanleg van een geprojecteerde weg lopende van de Zutphen-Goorsche grindweg door het Stokkumerbroek in de rigting van Gelselaar, om op de hoogte van Kreunen of Roesink in deze gemeente binnen te komen. Wensch ik eenigsints nader met de juiste rigting, breedte en hoogte van dien weg bekend gemaakt te worden. Deze omstandigheden toch zijn te belangrijk voor de zaak om geheel buiten aanmerking gelaten te worden.

Eenige jaren geleden werd door mij een plan tot aanleg van zoodanigen weg ontworpen en ik heb daartoe afmetingen en waterpersingen bewerkstelligd die tot geen resultaat hebben geleid en ik vlei mij dat de goede gezondheid destijds door den raad dezer gemeente ten opzichte van dat ontwerp aan den dag gelegd weder verkondigd zal worden. Wanneer ik zal kunnen aantoonen dat aan den weg eene doelmatige rigting zal worden gegeven, gepaard met voldoende hoogte en breedte van eene bestendig goede communicatie te waarbrogen.

Ten einde uw edele in staat te stellen op eene zeer eenvoudige en gemakkelijke wijze de boven bedoelde inlichtingen te kunnen geven, veroorloof ik mij te verzoeken de door uw edele bedoelde weg op de hierbij gevoegde schets te brengen en daarbij de breedte en hoogte te noteren. Ik zal dan nu terugontvangst van deze schets de zaak ten spoedigsten commissoriaal maken en trachten te bevorderen dat de raad daaromtrent zonder verwijl een bepaalde uitspraak doet, waarvan ik dan de uitslag zal mededeelen.

Daartoe blijf ik de schets terugwachtende terwijl ik de eer heb mij met achting te noemen.

Uw Ed Dienaar Luymes burgemeester te Borculo.

Lochem 16 sept. 1856.

Amice,

Tot de gevraagde inlichtingen van de weg van Gelselaar naar Stokkum heb ik op de schets hierbij terugzendende de rigting en breedte, 7 ellen buiten de slooten, aangeteekend. De door den hr burgemeester van Borculo verlangde opgave van waterpassing of punten van hoogte kan ik niet opgeven, doch hiertoe zie ik ook volstrekt geen noodzakelijkheid toe, daar toch zijn ed achtb de verzekering kan gegeven worden dat, voor zoo ver de weg over grond der mark loopt en dus door de mark gemaakt worden, een zoodanige hoogte kan gegeven worden dat de weg altijd boven den

hoogsten waterstand komt te liggen; want zoo als uw ed. zien kan hebben wij die weg en in verband met de verdeeling, maar nog het meest ten opzichte van de hoogte, de belten in aanmerking genomen. De rigting zoo als hij door ons is geprojecteerd is over de markengrond lang 1207 el en die zoo als door Borculo is voorgesteld 1046 el; de meerdere lengte van 161 el komt niet in aanmerking bij de meerdere kosten die aan laatstgenoemde rigting moet gemaakt worden, wijl deze weg genoegzaam geheel door de laagste moerasgronden loopt. Na vriendschap groette ook aan uw ed. wederhelft, verblijve ik J. Bosch.

Twickel den 19 sept. 1856.

Den Wel Ed Gestr heer den heer N.J. van der Lee ingenieur bij den Waterstaat te Deventer.

Wel Ed Gestr Heer,

Als verwalter markenrigter der mark Stokkum en Herike heb ik de eer uweledgestr mede te deelen dat door markenrigter en goedsheeren dier mark een request aan Zijn Excellentie den Heer Minister van Binnenlandsche Zaken is verzonden betrekkelijk den grindweg van Zutphen naar Goor, waartoe destijds door genoemde mark zoo ver haar territoir loopt, den grond kosteloos is afgestaan onder voorwaarde dat het Rijk zoude voorzien in de door den grindweg noodzakelijk geworden afwegen, bruggen en duikers.

Niettegenstaande de behoefte daaraan even voortdurend is als de kosteloze afstand van grond voor altijd is geschied en gevolgelyk de verpligting tot onderhoud dier werken evenzeer als den aanleg op het Rijk rust, zoo meent men uit den tegenwoordigen toestand derzelve te moeten opmaken dat men van Rijkswegen deswegens eene andere mening deelt.

Het is daarom dat bij bovenbedoelde request den heer Minister onder anderen wordt verzocht dat gezegde werken worden nagezien de noodige herstellingen aangebragt en voortdurend van Rijkswegen in het behoorlyk onderhoud van dezelve worde voorzien.

Onder mededeeling hiervan neem ik tevens beleefdelijk de vrijheid uweledgestr te verzoeken om indien zich daarvoor eene gelegenheid mogt opdoen, deze zaak gunstiglyk te willen ondersteunen.

Ook zoude uw edgestr mij zeer verpligten met eene mededeeling of onder de aanvraag tot het maken van afwegen aan den grind en straatweg allen zonder onderscheiding moeten begrepen worden, dan wel of die welke slechts eenige ellen verlegd worden, daarvan zijn uitgezonderd en dan als bestaande afwegen moeten worden beschouwd, waarvoor van geen aanvraag de rede kan zijn.

Met de meeste hoogachting heb ik de eer te zijn.

Uw Wel Ed Dienaar J. de Lorraine Holling.

Borculo den 19 september 1856.

Wel Edele Heer den Heere J. de Lorraine Holling huize Twickel bij Delden.

nr 1331

Wel Edele Heer,

De inhoud uwer geeerde missive van den 22 september jl benevens de inzage van de daarbij teruggezonden schets waarop de geprojecteerde wegen tusschen den Zutphen-Goorschen grindweg en de gecultiveerde gronden in de rigting van Gelselaar zijn aangetoond. Hebben aanleiding gegeven dit ik in onderhandeling ben getreden met de eigenaren van de gronden onder Markelo en Gelselaar, ten einde in de bedoelde rigting de communicatie naar Gelselaar te verbinden.

De uitslag deze onderhandelingen heeft doen blyken dat eene aansluiting langs de westelyke zijde van het huis van J. Kreunen met belangrijke bezwaren gepaard zoude gaan, omdat daardoor

gronden getroffen moeten worden die op een hoogen prijs worden berekend. Eene rigting langs de oostelijke zijde van het huis van Kreunen is daarentegen uitvoerbaar bevonden naardien de eigenaren van de weilanden sectie F nr 236 en 276 zich bereid hebben verklaard de nodige grond tegen billijke schadeloosstelling tot den aan ten leggen weg af te staan. Waarom den raad dezer gemeente in zijne vergadering van gisteren de aansluiting heeft aangenomen, maar tevens zijn leedwezen heeft betuigd dat de weg door het broek, die regtlijng slechts 1050 el lang behoef te zijn, omtrent 1/6 langer zal moeten worden. Weshalve ik ben uitgenoodigd bij het markbestuur een regtlijnige rigting aan te beveelen, waartoe men desnoods van deze zijde een gedeelte der meerdere kosten van aanleg wil vergoeden.

Met de opgegeven breedte des wegs a 7 el en de verzekering dat de hoogte boven den hoogsten waterstand zal gebragt worden, heeft den raad genoeg genomen.

Onder mededeeling van deze bijzonderheden neem ik de vrijheid uwed te verzoeken wel te willen bevorderen dat het voorstel der kortere rigting langs de oostelijke zijde van het huis van J. Kreunen als nog bij de verdeelingscommissie in overweging mag worden genomen en met den uitslag dezer overweging en tevens aan mij op te geven of daarvoor eene geldelijke tegemoetkoming van kosten verlangd wordt en tot welk bedrag.

Uw antwoord hierop inwachtende heb ik de eer met achting te zijn.

Uw Weled Dienaar Luymes, burgemeester van Borculo.

Twickel den 22 september 1856.

Wel Ed Heer J. Luymes burgemeester te Borculo.

Wel Edele Heer,

Naar aanleiding van uwe geerd schrijven van den 12 dezer heb ik de eer hiernevens terug te zenden de mij toegezonden schets van eene vroeger geprojecteerden weg van Gelselaar naar den grindweg. Daarop is met potlood aangewezen de rigting welke de commissie voor de verdeling der mark Stokkum en Herike aan de aansluiting met Gelselaar meent te moeten geven. Verder is 161 ellen langer dan de oude rigting welke meerdere lengte echter wordt vergoed door het hogere meer doelmatige terrein, zoo als op de schets blijkt, terwijl de oude rigting genoegzaam geheel door de laagste moerasgronden loopt. De breedte van den weg is buiten de slooten geprojecteerd op 7 ellen en kan de hoogte die over de weg over markengrond loopt en door de mark zal gelegd worden, door de thans genomen rigting betrekkelijk gemakkelijk boven den hoogsten waterstand worden gebragt. Terwijl de hiermede het belang der zaak aan uwed aanbeveel zoo zullen naar ik vertrouwd den inlichtingen genoegzaam zijn om dezelve tot een nieuw punt van onderzoek bij den raad te maken en deswegens eene spoedige beslissing te nemen waarvan de onverwijld mededeeling mij hoogst aangenaam zal wezen.

Intusschen heb ik de eer met de meeste achting te zijn.

Uw Wel Ed Dienaar J. de Lorraine Holling.

Twickel den 13 december 1856.

Aan den heer J. Luymes burgemeester te Borculo.

Wel Edele Heer,

In antwoord op uwe geerde missive van den 19 der vorige maand heb ik de eer te berigten dat de commissie voor de verdeling der marke Stokkum en Herike in hun vergadering van den 5 dezer maand het besluit heeft genomen geen gevolg te kunnen geven aan de aanbeveling eene regtlijnige rigting door het broek van de aansluiting met Gelselaar om de kosten, die niettegenstaande de aangeboden bijdrage steeds aanmerkelijk hooger voor de mark zouden zijn dan van de geprojecteerde rigting; door het lage en moerassige terrein waarover de weg bij eene


regtlijnige rigting zoude moeten loopen welke aanmerkelijk hoogere kosten de commissie voorkomen, volstrekt niet op te wegen tegen den kleinen omweg die men zoude uitwinnen. Om de meerdere breedte van grond welke de regtlijnige rigting door het lage terrein zoude vorderen ten einde den weg op de vereischte hoogte te krijgen.

Omdat de weg op Broekgerrit niet kan worden gemist en alzoo de regtlijnige rigting niet alleen ongevoegelijk uitkomt in de verdeeling der mark, maar ook meerdere opoffering van grond vordert dan door de verdeelingswijze noodzakelijk vereischt.

Naar ik verwacht zullen den bezwaren der commissie van Stokkum en Herike door den raad bij nader inzien en beider kennisneming volkomen worden toegestemd in haar besluit billijken om, hoe ongewoon ook, aan het verzoek of de aanbeveling van den raad niet te kunnen voldoen.

Met verschuldige hoogachting strekt het mij tot eene aangename eer te zijn.

Uw weled dienaar J. de Lorraine Holling.



Wanneer het eigen wegjen aan Roesink kan verkregen worden zal dit de minste kosten veroorzaken. De andere gestippelde weg ligt volgens het plan van Borculo en zal dan door vheechtige weilanden moeten onteigend worden en art a tot b is door de eigendommen tot aan de markengrond van Stokkum neemt de gemeente Borculo voor zijne rekening.

Goor 27 december 1856.

Waarde Vriend Holling,

De bij uw schrijven van 21 dezer ontvangen kwitantie voor Jhr R.J. Schimmelpenninck, na door ons alle leden der commissie ondertekend te zijn, heb ik op heden den notaris Wijnen ter hand gesteld en daarvoor in plaats ontvangen de hier nevengeande door uwed voorloopig afgegeven kwitantie, waardoor dus deze zaak ook wederom is afgedaan.

Het spijt mij den heer van Twickel de zaak van den weg bij den Rozendom tegen het huis van

Wibbelink, niet bij schikking wil getermineerd zien; dit had ik volgens uw vroeger schrijven echter gemeend en heb mij daarom de moeite gegeven in persoon derwaards te gaan. Te oordeelen na hetgeen den heer van Twickel in onze laatste vergadering op het Weldam te kennen gaf, dat de commissie van Markelo die zaak nu geheel ten laste van Stokkum en Herike bragt, was ik voornemens aan den president Dikkers te proponeren dat Markelo de halve kosten zoude dragen van de grond die aan Wibbelink zoude worden afgestaan; doch daar mijne bemoeying om deze zaak in het vriendschappelijke te doen beeindigen, geen ingang bij de heer van Twickel zal vinden, zoo ben ik voornemens mij ook daar niet verder mede in te laten.

Omtrent den zaak van den duiker in den weg naar Enter is dienende dat in de laatste vergadering de commissie tot den kunstweg van Ommen naar Goor, gehouden te Rijssen den 29 october jl, besloten is met den heer burgemeester Visser in overleg te treden, met de uitvoering werd den president en secretaris de commissie de heeren Campbell en Janssen belast; het bevreemd mij dus dat daar die heren aan dat besluit noch geen gevolg is gegeven en dat hangende dat overleg de duiker zoude gesloten blijven, die dan ook met een aarden dam is dicht gemaakt. Ik heb bij die gelegenheid in de vergadering te kennen gegeven dat als de duiker daar moet blijven leggen dan noodzakelijk den hoofdweg na het Zeldam moet worden opgehoogd, waarvan de kosten op f 208 waren begroot en niet ten laste van de gemeente Goor konde gebragt worden en het bevreemd mij dus ook dat mijn ambtgenoot Visser noch van niets kennis draagt.

Hiermede vertrouwende eenigzins aan uw intentie voldaan te hebben blijf ik na groeten met achting en vriendschap.

Uw Ed Dienaar W. Götte.

Zwolle den 17 january 1857.

Aan den heer markenrigter en goedsheeren der marke Stokkum en Herike onder Markelo.
nr 173/225 en bijlage

Weg van Zutphen naar Goor

Op verzoek van Z.E. den Minister belast met het departement van binnenlandsche zaken, heb ik de eer u mijne heeren hiernevens ministers beschikking van den 8 dezer nr 166 3e afd te doen toekomen op het door u gedane adres betreffende het onderhoud der afwegen, bruggen en duikers in het belang van de gemeenschap en afwatering der markegronden bij den aanleg van den grindweg van Zutphen naar Goor gemaakt.

De Commissaris des Konings in de provincie Overijssel C. Backer.

's-Gravenhage den 8 januari 1857.

Ministerie van Binnenlandsche Zaken

nr 166 3e afd

De Minister voor de zaken der Hervormde eeredienst enz ad interim belast met het Departement van Binnenlandsche Zaken.

Gezien het adres van markenregter en goedsheeren der mark van Stokkum en Herike gemeente Markelo provincie Overijssel, houdende verzoek dat de indertijd bij den aanleg van den grindweg van Zutphen naar Goor, ten behoeve van de gemeenschap en van de afwatering der markegronden aangelegde afwegen, bruggen en duikers, behoorlijk van Rijkswegen worden hersteld en voortdurend onderhouden en de verzekering gegeven worde dat met dit onderhoud vanwege het Rijk ook in het vervolg zal worden voortgegaan.

Gezien het berigt en advies van den hoofdgenieur van den Waterstaat in het 4e district overgelegd door den Commissaris des Konings in Overijssel bij missive van 1 november jl nr 4322/3772, alsmede het advies van den inspecteur van den Waterstaat in de 1e inspectie van 25

december jl nr 1149.

Geeft aan de adressanten te kennen dat de door hun bedoelde en van hunnentwege aan den betrokken hoofdingenieur aangeduide aarden dammen of uitwegen, brug en duikers door en ten koste van den staat, zooveel noodig zullen worden hersteld en onderhouden.

Namens den Minister de secretaris generaal bij het Ministerie van Binnenlandsche Zaken J. Schröder.

Twickel 13 febr. 1857.

Aan den heer J. Luymes burgemeester te Borculo.

Wel Edele Heer,

De heer van Twickel meent in het onzekere te verkeeren omtrent het besluit van den raad van Borculo betreffende de aansluiting van Gelselaar met Stokkum nadat het markbestuur heeft moeten besluiten in de door den raad aanbevolen regtlijnige rigting niet te kunnen treden, ofschoon het voorkomt dat de zaak naar aanleiding van het raadsbesluit van 18 nov laatstleden in alle gevallen haar finaal beslag heeft erlangd; ben ik echer zoo vrij beleefd te verzoeken om mij te willen berigten dat dit werkelijk ook de bedoeling is van den raad van Borculo.

Met de meeste achting heb ik de eer te zijn.

Uw Weled Dienaar de Lorraine Holling.

Borculo 15 mei 1857.

Amice,

Ten aanzien van den weg uit het Stokkumerbroek naar Gelselaar heeft den raad dezer gemeente den 18 november 1856 tot aansluiting besloten, mits de weg uit het broek zoodanig werd aangelegd dat de aansluiting langs de oostelijke zijde van het huis van J. Kreunen kan plaats maken, omdat de aansluiting langs de westelijke zijde van dat huis bezwaren had. Evenwel was het genomen besluit net geheel onvoorwaardelijk want daarbij was aan burgemeester en wethouders opgedragen om in plaats van opgegevene rigting van den broekdijk langs Broekgerrits eene regtlijnige rigting voor te stellen van den grindweg naar de weide van Leppink ten oosten van J. Kreunen. Waartoe men om de verkorting van dien weg gaarne eene geldelijke opoffering als tegemoetkoming in den meer kostbaren aanleg zou willen bijdragen.

Ik heb dit besluit medegedeeld aan de heer de Lorraine Holling, die daarop heeft berigt (dd 13 febr jl), dat het markbestuur heeft moeten besluiten in de voorgestelde regtlijnige rigting niet te kunnen treden. Daarbij werd ik verzocht om te berigten of nu evenwel de zaak moest beschouwd worden in allen gevalle haar finaal beslag te hebben erlangd. Had de zaak geheel van mijne beslissing afgehangen, ik zou geen ogenblik gearzeld hebben dadelijk te berigten dat in elk geval de aantasting zou plaats hebben. De wethouders vonden echter dat het raadzaam was hieromtrent het gevoelen van den raad te vragen en een definitief besluit te bevorderen. In de laatste raadsvergadering is de zaak uitgesteld en zal daaromtrent in de volgende week beslist worden.

Ik acht de weg van te veel belang om daaraan geen medewerking te betoonen en twijfel daaraan ook in het minste niet, maar moet toch voor het doen der officiele mededeeling de nadere beslissing van den raad afwachten.

Met de meeste achting Luymes.

Twickel den 27 mei 1857.

Aan den heer Ontvanger der Registratie te Goor.

In antwoord op uwe missive van den 18 dezer maand heb ik de eer te berigten dat de heer

erfmarkenrigter van Stokkum en Herike vermeent geen genoegen te kunnen nemen met de voorwaarden waarop de aansluiting der markenwegen aan den grind- en straatweg wordt toegestaan en zich des wegens nader wil adresseren.

De verw. erfmarkenrigter van Stokkum en Herike J. de Lorraine Holling.

Borculo den 29 mei 1857.

Hoog Wel Geboren Heer,

De raad dezer gemeente heeft op gisteren besloten dat vanwege de gemeente de aansluiting zal bevorderd worden aan den dijk die overeenkomstig de mededeeling van den heer de Lorraine Holling dd 22 september 1856 door de mark van Stokkum en Herike zal aangelegd worden van den Zutphen-Goorschen Grondmij, door het broek aanvankelijk in de rigting van BroekGarrit en vervolgens in de rigting kort langs de noordzijde van het huis van J. Kreunen tot aan het kadastrale perceel sectie F nr 276 (gemeente Markelo) langs de zuidzijde van J. Kreunen maken zich bezwaren ten aanzien van de onteigening voorgedaan.

Ik heb de eer uhwgeb van deze beslissing kennis te geven terwijl ik mij met de meeste achting noem.

UHWGeb Dienaar Luymes.

Goor 4 july 1857.

Waarde Vriend Holling,

In ben het volmaakt met u eens dat het van groot nut zoude zijn de Schipbeek en Regge als ook de oude beek en Holtdijksbeek ter verbetering eene goede afwatering voor de broek en vliergonden, werden uitgediept. Wat Goor betreft zal men dezerzijds gaarne het aandeel in de kosten dragen van de oude en Holtdijksbeek, doch niet in die van de Regge, daar dien daarvoor schouwpligtigen bestaan. Met de gemeente Markelo zal dit niet zoo vlug gaan van redenen men daar met belanghebbende gemeenten denkt te onderhandelen van de bevaarmaking der Schipbeek.

Daar ik morgen den heer van Twickel hoop te bezoeken zal ik ZHW selv dit een en ander nader expliceren.

Mijne dochter Johanna zal van uwe vriendelijke aanbieding gebruik maken doch ik moet u tevens zeggen dat zedert een paar dagen een klein dochtertje van 13 jaar uit Almelo bij mij gelogeed is, die ik niet wel kan tehuis laten en dus zoo vrij zal zijn haar mede te brengen in de hoop er nog wel een klein plaatsje in de kerk voor haar zal te vinden zijn.

Tegen 1 ure zal ik die twee gasten bij u komen afzetten terwijl ik dan zal daar rijden naar Twickel.

Met achting en vriendschap W. Götte.

Goor 1 augustus 1857.

Waarde Vriend Holling,

Met genoegen heb ik het afschrift van het bewuste briefje van u ontvangen; ik meende dat G.J. Meengs het ook onderteekend had, dit nu niet geschied zijnde zoo herinner ik mij nu hij het geschreven heeft daar hij nog al vlug met de pen is. Om echter hier van zeker te zijn wenschte ik wel dat briefje in originalie te zien; kent gij echter het schrift van G.J. Meengs, zoo is het mij voldoende van u te vernemen of het de hand is van Meengs.

Van de zaak der Schipbeek kan ik u niets zeggen daar ik van het gemeentebestuur van Deventer op mijn herhaalde schrijven geen antwoord ontvang.

Ik ben het volmaakt met u eens dat het voor de mark voldoende is, gezorgd word voor een goede

afwatering waartoe de uitdieping vanaf Westervlier tot den Rozendom van groot nut zal zijn. Heb gij ook de kaart van de wateren van Overijssel door Staring ?; die zoude in deze te pas kunnen komen.

Schrijft svp een brief aan het gemeentebestuur van Markelo daarbij te kennen gevende het voornemen om de Regge in de Harkermeen te laten uitdiepen tot verbetering der afwatering van in die streek gelegen eigendommen; doch alvorens hiermede te beginnen verlangd te vernemen, voor zoo verre de Regge onder die gemeente is gelegen, het gemeentebestuur tot de kosten der verbetering verlangd bij te dragen. Ik meen dat de gemeente Diepenheim hierbij ook nog te pas kan komen; wat Goor betreft dit moet geschieden volgens het convenant.

Ik hoop gij dit schrijven zult kunnen lezen en begrijpen; ik wilde u gaarne spoedig antwoorden en daartoe schiet mij bijna geen tijd over.

Met ware achting en vriendschap W. Götte.

Goor 2 augustus 1857.

Waarde Vriend Holling,

Hiernevens ontvangt u terug het bewuste briefje; hetzelfde is geschreven door G.J. Meengs en geteekend door A.J. Leunk; beide snaken die mij nu dezelve zeggen vroeger op den Brink altijd plaggen gestoken zijn. Gelieve dit origineel goed te bewaren, terwijl ik het afschrift aan den heer procureur generaal zal opzenden.

Hierbij ook de verlangde opgaaf van de heer van Twickel; in mijn vorige heb ik abusievelijk opgegeven G.H. Olijdam en A.J. Bouwhuis, deze 2 personen zijn noch niet veroordeeld en moeten nog terecht staan voor het kantongeregt.

Met alle achting W. Götte.

Twickel den 3 augustus 1857.

Aan den edelachtbaren raad der gemeente van Markelo.

Het zal wel niet noodig zijn om uwed achtbare te overtuigen van de noodzakelijkheid en het nut eener goede afwatering van het Stokkummerbroek en van de Herickermeen en vliergronden, waartoe het uitdiepen zoo veel noodig van de Schipbeek en de Regge benevens van de Holtdijksbeek allernuttigst zoude wezen. Het tijdstip is daartoe thans door den buitengemeen lagen waterstand bijzonder gunstig, zoo ten opzichte der kosten als van de gemakkelijker uitvoering.

Dit nuttige werk echter, zoo wel van belang zijnde voor uw gemeente in het algemeen, als voor de mark van Stokkum en Herike in het bijzonder, zoo neem ik de vrijheid om aan uwed achtbare voor te stellen hetzelfde, zooverre de Schipbeek, Regge en Holtdijksbeek loopen over het territoir van de gemeente Markelo en van de mark van Stokkum en Herike, te doen uitvoeren voor gemeenschappelijke rekening door de mark aan wie dan later door de gemeente de halve kosten kunnen worden gerestitueerd, zoodat daarvoor dadelijk geen gelden bij de gemeente disponibel behoeven te wezen.

Het zal mij aangenaam zijn hierop spoedig eene gunstige beslissing te mogen ontvangen, ten einde van het geschikte weder te kunnen profiteren en bij de eerstvolgende uitbesteding vanwege de mark in de volgende week aan dit werk uitvoering te kunnen geven.

De verwalter erfmarkenrigter van de mark Stokkum en Herike J. de Lorraine Holling.

Goor den 4 augustus 1857.

Weledelen Heer den heer J. de Lorraine Holling candidaat notaris te Delden.

Waarde Vriend Holling,

Daar de oude beek niet tot het grondgebied van de gemeente Markelo maar tot Goor behoort en de Holddijksbeek een hoofdwaterring van Herike is tot afwatering van het Herikervliet gelegen in de gemeente Markelo, zoo geef ik uwed in overweging om het hierbij teruggaand adres aan den gemeenteraad van Markelo te rectificeren en daarna mij hetzelfde voor morgenavond terug te zenden, daar ik hetzelfde dan donderdag mede kan nemen naar Markelo. Kunt gij mij ook zeggen wat de begroting der kosten zijn ?

Ik heb gisteren te Markelo zijnde wederom een paar woorden met A.J. Leunk en G.J. Meengs gehad over de bewuste zaak; zij waren niet op hun gemak toen ik hen herinnerde aan de schriftelijke kennisgeving die de eene geschreven en de andere onderteekend had en hoe die handelwijze was overeen te brengen met hetgeen zij mij nu wilde op de mouw spellen. Ik heb hen ten slotte moeten beloven uwed namens hen te verzoeken die schriftens morgen voor 8 dagen bij de verkoop te Markelo aan hen te willen laten zien. Ik geef uwed echter in overweging dit niet te doen en die draagers kortweg te antwoorden dat hunne schriftelijke kennisgeving door uwed zal te zien worden gegeven ter plaatse waar het behoort en niet te Markelo.

Zij hebben mij ook niet onduidelijk te kennen gegeven om deze zaak niet in tegenwoordigheid van Schut te behandelen, maar dat uwed hen alleen zoude roepen en het geschrift laten zien, wat of zij nu hiermede voor hebben, begrijp ik noch niet wel, doch zeker niet opregt.

Zijt nevens den heer Mulder welmenend gegroet van uw vriend W. Götte.

Goor 7 augustus 1857.

Waarde Vriend Holling,

Op aanvraag van Dijkman haast ik mij uwed hiernevens te doen toekomen een figurative schets van de Regge, met vriendelijk verzoek na gemaakt gebruik die terug te mogen hebben. Ik heb de aangrenzende eigenaren, zoo als die op het kadaster in de gemeente Markelo en Goor voorkomen voorgenomen, die van Diepenheim had ik niet.

Kan ik woensdag met u mede reiden naar Markelo ?

De commissie van Goor is noch niet gereed met hun rapport doch het geval niet of ik zal in staat gesteld worden den heer van Twickel in de navolgende week bepaald te kunnen schrijven mij dezerzijds in staat en in of bij Markvelde verlangd.

Met achting en vriendschap H. Götte.

Gemeentelijke bijdrage tot de kosten van uitdieping en verbetering der Schipbeek, Regge en Holddijksbeek.

Aan den heer verwalter erfmarkenrigter van Stokkum en Herike.

Ter geeerde rescriptie van uweled missive dd 3 augustus jl is dienende dat de raad dezer gemeente in deszelfs vergadering van heden heeft besloten vanwege de gemeente Markelo aan de mark van Stokkum en Herike als blijk van belangstelling eene geldelijke bijdrage te verstrekken van tien cent voor elke strekkende el die van de Schipbeek, Regge en Holddijksbeek op het grondgebied dezer gemeente zal worden uitgediept en voor de afwatering der landerijen verbeterd, ten genoegen van mark en gemeentebestuur.

De burgemeester van Markelo W. Götte.

10 aug. 1957.

Holling zorgt dat de profillen gemaakt en de aanhooging uitbesteed worde van die afwegen van het Stokkummerbroek op de grindweg; een sleuf moet open blijven voor de duikers en daartoe noodige baksteen en die voor rekening der mark aangehaald en ter plaatse gebragt moeten worden. Nossent moet het bestek maken zoo ook van de bruggen en het noodig hout. Ik wensch dat hiervan werk gemaakt worde en dat ik niet telkens daaraan behoef te herinneren. Ik wil de materialen aanhalen en het werk in daghuur (niet bij aanneming) laten maken. Gij kunt tot een en ander ook gebruik maken van Blumink die veel dingen kan bestellen.

Vaart wel van Heeckeren Twickel.

Ik ga denkelyk woensdag naar Dieren.

Goor 26 sept. 1857.

Waarde Vriend Holling,

Heb de goedheid met terugzending van nevensgaande brief mij in staat te stellen aan het daarbij te kennen gegeven verlangen van den Officier van Justitie te Deventer te kunnen voldoen.

Ik heb mij gisteren op Twickel patent geamuseerd en ben met ds. Jannink goed en wel overgekomen.

Na mijn complimenten aan den heer van Twickel verzocht te hebben blijf ik met alle achting, uw vriend W. Götte.

De griffier Slichtenbelt te Deventer is aan een beroerte overleden.

Herike den 4 oktober 1857.

Aan den weled heer J. de Lorraine Holling marken verwalter der marken Stokkum en Herike te Delden.

Wel Edelen Heer,

Gisterenmorgen zag ik dat thans voor mijne allee of grond aan de Whee of Warmelodijk 3 kielspitten lagen. Voor het eerst merkte ik dat op en een dag of 8 tot 14 daar ter plaatse niet hebbende geweest. Wel is mij officius ter kennisse gekomen dat men mij omtrend deze aangelegenheid in het gelijk had gesteld en men mijn verzoek ingewilligd had met namentlijk het kielspit regt op genoemde allee loopende te vernietigen en het oude kielspit 10 trad of 10 el meer noordwaarts of hooger op gelegen en vanaf het midden der noordelijke sloot dier allee te doen laten bestaan. Maar nu 3 kielspitten er vindende en wel het 3e er bij gemaakt gevonden hebbende en wel vanaf het midden der zuidelijke sloot dier allee getrokken, frappeerde mij; is mij bij gemis van officiele inlichtingen daaromtrent te ontvangen wat al te suspect voorgekomen.

Mijn vraag is thans wat beoogd hiermede de commissie ? Wil men mij in plaats van regt te doen wedervaren, het nog ergerer met mij maken ? Mij de grond ontnemen nu gelegen aan de noordzijde van deze nieuwe kielspit ? Bedoelt men dit ?

Welnu dat zoude toch wat al te erg wezen. En niet te verwagten zijn van eene commissie van verdeeling onzer marken die ik steeds achting toedraag het grootste vertrouwen in het handelen van regt, billijkheid toe ken. Of wil men op mijne allee eenen dijk er op aan laten loopen ?

Ongevallig zou mij dat zijn, te meer dat daar soms die te leggen dijk publiek zou kunnen worden; dat zou de 3e publieke weg zijn die op mijn goed is aanloopende. Met publieke wegen op mijn bezitting uitloopende heb ik weinig mee op. Zij kunnen mij weinig goeds maar veel kwaads soms veroorzaken; door dergelijke wegen laat men voetgangers, wagens, karren, vrachten die ik liefst eenen anderen weg zie nemen.

Ik verlang wezentlijk niets als billijkheid, van mijn zijds geef ik nog bovendien een bewijs van inschikkelijkheid door dien ik overweg verleen of verleenen wil tot op de Scherpenzeelsdijk en

noordwaarts over mijn grond die men mij in billijkheid en naar regt toedeelen moet, te verleenen. Ik zeg moet toedeelen, excuses echter deze expressiv, dan ik moet hier met uwed regtskundig spreken en daarom gebruik ik bij deze, hoe ongaarne ook, deze harde uitdrukking.

Tot en vanaf mijn grond dient men mij dan toch wel toe te deelen en hier mag men naar den geest en letter van ons plan van verdeling niet vanaf gaan, temeer daar dit bewerkstelligd kan worden. Temeer ook nog daar ik van mijne zijde passage of overweg op die grond ter breedte van 18 a 20 el noordelijk gelegen zal verleenen, om mijn buurman ten noorden gelegen in de gelegenheid te stellen om op zijn grond, ja zelfs tot op de Scherpenzeelschedijk te kunnen komen. Dit laatste had ik immers niet nodig gehad. Mijn buurman had immers anders wel eene opening door zijn eigen gronden kunnen maken om op zijn toegeedeelde te kunnen komen en daarmee had de commissie kunnen volstaan.

Nu verleend die commissie daarentegen inwilligingen gemakkelikheden dergelijke soortgelijke gunsten aan mijn buurman. Zij zijn allen geoorloofd tot zoo lang zij niet ten nadeele zijn strekkende van een ander. Ik ben nu in deze die andere zulke inwilligingen gemakkelikheden, zijn mij ten nadeele. Dit vermag niet te worden geschiedt. Zou bij mijns toegevendheid ik daarvoor nadeel moeten inoogsten. En dat mag men toch niet verwagten van eene commissie van verdeling als de onze misbruik van goedheid zou maken.

Redelijkheid en inschikkelijkheid van den eenen voor den anderen, onredelijkshalve zijn zien te doen erlangen.

Derhalve waarde heer geef mij eens svp op zulks is mijn verzoek aan uwed bij deze hoe of ik met dat 3e kielspit heb te verstaan ? Verlies ik die grond ? Of is hier die overweg door het 3e kielspit afgebakend (dat zou mij toch wat al te erg vreemd voorkomen), te beperkt aangewezen ? Of komt hier eenen weg over ? Publieke of particuliere weg (deze laatste onder verband van publieke passage of overweg).

Enfin wat is de intentie van uwe commissie ? Ik ben zoo vrij dat zoo van uwed af te vragen ten einde al naar gelang van te ontvangen antwoord daarin te berusten of mij opnieuw en met des te meer aandrang op herstel tot eenen commissie te wenden.

Schenk mij de eer van een antwoord op deze, uwed zult mij daarmee ten hoogste verplichten in of op weinig dagen na, ben ik daarmee niet gepresseerd. Uwe werkzaamheden zoo menigvuldig zijnde veroorloven soms geene onmiddellijke beantwoording.

Wat zijn die 3 kielspitten slecht loopende. Het is jammer zij zijn geheel niet parallel, het different wel 2 a 3 el uit de rigting. Ware ik niet alzo genoodzaakt zoo te reclameeren, geloof mij waarde heer. Stellig deed ik hiertegen zulks anders maar nu moet ik hier maar van afzien en zoogenaamde kleinigheden over het hoofd zien. Edoch het is haast niet met stilzwijgen voorbij te gaan; ingeval uwed eens bij mij mogt aankomen zou ik u dat kunnen aantoonen en ik houde mij overtuigd uwed zoude mij ook gelijk geven mogelijk op herstel bedacht zijn.

Nog neem ik bij deze de vrijheid uwed opmerkzaam te maken op eene aangelegenheid vermeld in mijn laatsten reclame ten opzichte der weg welke naar mijne in eigendom gegeven weg is loopende en wel ten westen van dien weg, namentlijk zij wat mij particuliere weg eigen weg mede geworden toegekend, echter deze dan onder verband van publieke passage.

Men gaf mij een lange strook gronds (van mijn witte hek tot aan de straatweg), daarop zou ik twee nevens elkander gelegen wegen kunnen aanleggen, de eene tot eigen gebruik, de andere tot overweg of publieke passage verleening, die grond daartoe word mij toegekend, edoch daarvoor zoude ik $\frac{1}{3}$ of $\frac{1}{2}$ moeten missen van het perceel wat is gelegen tegenover mijn dennetjes.

Welnu wat gebeurd er, men neemt mij dat gedeelte dier grond weg en men geeft mij niets in eigendom daarvoor in de plaats; ik mis het een, krijg daarvoor niets vergoed want eene publieke weg is toch geen eigendomsweg.

Uit dit hier aangestipte hoop ik dat de commissie een argument temeer zal vinden, om die twee wegen in mijn laatste reclame voorschreeven op die conditien daarin vervat, mij toch tot particulier eigendom te geven.

Ik heb de eer mij met bijzonder hoogachting te onderschrijven.

Wel Edelen Heer uwed Dienaar Joannes Jarman.

Goor 9 oktober 1857.

Waarde Vriend Holling,

Bij de door ons op gisteren gedane schouw over het bestede aardewerk tot verbetering der Regge in de Herikermeen, is mij gebleken nog onderscheidene perceelen tusschen de Molenbeek en Goor onafgewerkt zijn blijven liggen. In de veronderstelling dat de aannemers heden hun werk zouden vervolgen en daarmede onafgebroken zouden voortgaan, heb ik u aan de Vlierbeek verlaten zonder over dat onafgedane werk mijne bedenkingen te maken en te verzoeken maatregelen genomen mogen worden om dat werk met de meeste spoed te doen voltooyen.

Daar zich heden geen aannemer noch arbeider op de bedoelde perceelen heeft laten zien en daar de plaats gehad hebbende vergravingen de Regge op zommige plaatsen verspert of zoodanig is verstoppt dat het van boven komende water daar onmogelijk kan passeeren, zoo is het zeker dat wanneer er regen komt de Weldammer landerijen en het Diepenheimsebroek worden geïnnundeerd en men te Goor geen water heeft; waarom ik dan de vrijheid neem uwed zeer vriendelijk te verzoeken om Hellegate en Dijkman op het harte te drukken dit noodzakelijke werk in de eerste plaats en met de meeste spoed door de aannemer te doen uitvoeren.

In vertrouwen dat uwed wel aan mijnen verlangen zult willen voldoen, blijf ik in afwachting met alle achting en vriendschap W. Götte.

Twickel den 13 oktober 1857.

Aan den heer J. Jarman huize Stoevelaar.

Wel Edel Geboren Heer,

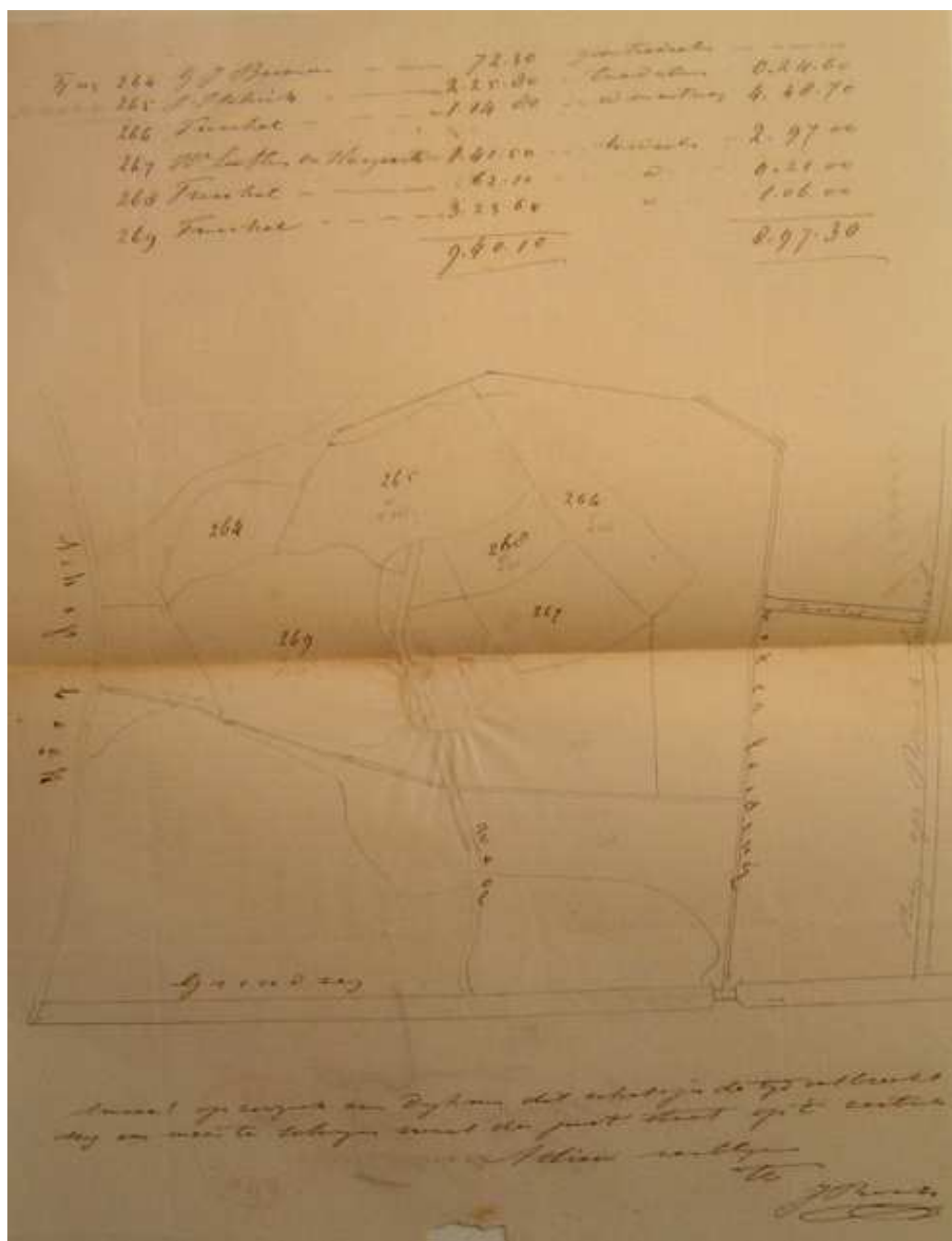
Naar aanleiding van uwen zeer uitvoerigen brief van den 4 dezer heb ik de eer officieus te antwoorden, dewijl ik daartoe officieel niet ben geautoriseerd, dat op uwe laatste reclame besloten is de scheiding tusschen uwen eigendom en die van uwen buurman aan de noordzijde van den Warmelo deze te verlengen om die bezwaar der toedeeling van gelijken overweg als dien Warmelodijk tot op den Scherpenzeelsdijk. De commissie is van gevoelen dat men het passage regt dan op den Warmelodijk verkort, wanneer men een ander in de gelegenheid stelt die passage te stremmen.

Omtrent de wegen van den straatweg naar het witte hek verkeert uwed in dwaling. De strook reeds door uwed tot weg aangelegd en vroeger ook tot publieke passage bestemd, heeft de commissie op uwe reclame welwillend besloten. Nu voor die eenig bezwaar toe te deelen hoewel dit haar verplicht haar ten gelieve van andere markgenooten daar voor markrekening een publieken weg naast te leggen, geheel gelijk aan de andere wegen in de mark en die alzoo niet in rekening op uw toedeeling worden gebracht.

Tevens herinner ik uwed aan de bepaling dat alle reclames in markezaken behooren te worden ingezonden, kunnende daarvoor geen kosten in rekening brengen.

Met wederkerige hoogachting heb ik de eer te zijn.

Uw WelEdGeb Dienaar J. de Lorraine Holling.



Goor 17 october 1857.

Waarde Vriend Holling,

Heden heb ik in loco met gecommiteerden Schut en Schreurs den weg vanaf Philipsburg naar de aangedeelde perceelen van de Assche in de Herikermeen in ogenschouw genomen en zijn tot de overtuiging gekomen dat den bestaande weg naar de Herikermeen moet opgemaakt en vandaar langs de peceelen van Berendina Ensink, B.J. Olijdam, Meyjes, Immink en Götte, een geheel nieuwen weg behoord gemaakt te worden, zal men op en van de aangedeelde peceelen kunnen komen met veele eigenaren die de voer en uitwegen der oude perceelen wel niet kunnen, maar

wel die van de nieuwe ons toegedeelde percelen zullen betwisten, in het vervolg niet in onaangenaamheden te geraken.

Ter verduidelijking voeg ik hierbij een figuratieve schets en het is op verlangen van genoemde eigenaren als ook van ons gecommiteerden, dat ik de vrijheid neem uw ed te verzoeken de heer van Twickel met deze onze belangen bekend te willen maken en dat wij ZHW zelf beleefdelijk laten verzoeken om de noodige bevelen te willen geven dat gemelden weg, die met een rode lijn op de schets is aangeduid, onder de eerste te besteden wegen mogen opgenomen worden, tegelijk met de Potbeek waar men in Herike ook zeer naar verlangd, die verbeterd wordt. Dijkman had deze beide werken daar kort bij de hand.

Na mijn complimenten aan den heer van Twickel verzocht te hebben, blijf ik met alle achting. Uw Weld Dienaar W. Götte.

Lochem den 26 oct. 1857.

Amice,

Hierbij het schetsjen van de Herikermeen terug. Wat zal ik hierop adviseren moeten de weg zijn dan is de voorgestelde de voordeeligste, doch nu diende uitgemaakt te worden of deze deelgenooten voor het verlies hunner gronden in geld of grond moeten vergoed worden; in het laatste geval was het vooral noodzakelijk dit zoo spoedig mogelijk te weten aangezien er dan nog kans op bestaat het bij hunne heideperceelen aan te leggen.



Van de situatie der boomen heb ik niets, doch Nossent had het nog zin zijn aanteekenboekje, zoodat ik hem aangezocht heb mij daarvan een lijstje te geven dat ik uw ed dan direct zal overmaken. Behalve bij Oolbrink is ook nog hout opgegeven voor Polman waarvan een gedeelte bij Oolbrink en Hendrik Wolbrink is toegedeelt; verder kan ik mij niet voorstellen dat nog op meerder plaatsen dit het geval is, doch ik betwijffel dat uit te aanteekeningen van Nossent deze splitsing niet is op te maken. Zou het niet goed zijn dat gij dit een en ander met Schutte en Leunk na het ontvangen der lijst van Nossent en kan er zoo noodig met de kaarten bij zijn bv aanstaande week bij de uitbesteding bij eene of andere boer in Stokkum.

Hoe de hr. Meilink er kan aankomen dat er bij het merkenplaatsje de Kleine Pot 1 bunder groengrond en ½ bunder leemgrond beloofd was weet ik niet; op de vergadering is bepaald dat bij voornoemd plaatsjen ½ bunder hei en veengrond naar mate van zijn regt zou gevoegd worden. Legde nu bij zoodanig plaatsjen ½ bunder veen dan zou dit evenveel zijn als thans een een karreman wordt toegedeeld.

De reclame van de Kiefte is ook geheel onbillijk; Leunk heeft mij destijds wel eens gezegd dat de Kiefte van plan was de waterleiding die rondom zijn erve lag er daardoor te graven, doch dan zou het billijk zijn dat de man daarvoor schadeloosstelling kreeg, doch heb dadelijk gezegd dat dit hem niet toekwam; dat de man daarvan de waterleiding veel korter maakte en er op die manier wel zelve een mooye aanwinst deed; ditzelfde heb ik de Kiefte in persoon gezegd. Daar verder de man zijn huis op markgrond staat en dus daarvoor niet deelt heb ik aangegeven zijn kleine regt hem natuurlijk zijne groengrond niet in het broek in een der hoogste klassen kunnen leggen; heidegrond heeft hij nog ruim ½ bunder in de 1e klasse gekregen, zeer goede grond; hij staat ook geheel en al met zijne burens van die groote gelijk en heeft naar mijn inzien een zeer goede toedeeling gekregen. Al deze zankereyen zijn volgens uwe juiste opmerking ontstaan dat onse boerenleden ligt zijn in het beloven en zeer slecht in het volbrengen.

En hiermede aan uw ed intentie meenende voldaan te hebben heb ik de eer mij nu vriendschappelijke groette ook aan uw ed wederhelft te doen.

J. Bosch.



Markelo den 12 december 1857.

Aan den HoogWelGeb Heer mr J.D.C. Baron van Heeckeren van Wassenaer markenrigter van Stokkum en Herike.

nr 398/148

onderwerp: onderhoud der gemeentewegen

Het is UHoogWelGeb bekend dat in vroegere jaren de wegen zonder onderscheid door de inwoners der buurtschappen ieder in zijne bij hand en spandiensten werden onderhouden en de grond daartoe benoodigd uit de aangrenzende velden gehaald; in latere jaren zijn de wegen geklasseerd in gemeente en buurschaps of markewegen. De gemeentewegen kwamen ten laste der burgerlijke gemeente en werden eerst volgens oud gebruik op hand en spandiensten en thans sedert 1852 bij aanbesteding onderhouden, terwijl de benoodigde grond tot dat onderhoud gelijk vroeger uit de aangrenzende velden worden genomen.

Daar de veldwachter van Markelo mij rapporteerde dat de Heer van het Nijenhuis en anderen van Diepenheim langs den gemeenteweg van Markelo naar Diepenheim vanaf het Rolbrugje in Stokkum langs het eigendom door de marke aan die van Diepenheim afgestaan, eenen breeden sloot hadden laten graven, zoodat niets geen grond was blijven liggen tot onderhoud.

Ik adresseerde mij hierover aan zijne excellentie graaf Schimmelpenninck en heb donderdag jl deze onvoorzichtige daad van de arbeiders zijne excellentie in persoon op het terrein aangewezen en bekwam ten antwoord dat de gronden die door Stokkum aan de inwoners van Diepenheim tegen renunciatie van hunne regten in Stokkum zijn afgegeven, zich tot aan den bovengemelde weg uitstrekken; dat dit door de commissie van verdeling van Stokkum was aangewezen; dat hoegenaamd geen kielspit of teeken de door mij bedoelde twee ellen van den kant des weges bij de opneming en afgifte heeft afgescheiden; dat die gronden ook alzoo door den landmeter blijkens de bestaande kaart zijn opgemeten en dienvolgens de verdeling dier gronden door den landmeter is geschied, enz.

Onder mededeeling van dit een en ander gelieve UHoogWelGeb te vergunnen ik de vrijheid neem te verzoeken onderrigt te mogen worden tot op welken afstand de bedoelde gronden aan die van Diepenheim en andere eigenaren aan de gemeentewegen grenzende, hunne toegedeelde perceelen in de marke van Stokkum en Herike kunnen af en opgraven.

De burgemeester van Markelo W. Götte.

Goor 12 december 1857.

Waarde Vriend Holling,

Heb de goedheid nevensgaande brief van den burgemeester van Markelo aan den heer erfmarkenrigter van Stokkum en Herike te doen toekomen en te helpen bevorderen ik met een spoedig antwoord verlangd worde; het voorbeeld van den heer Schimmelpenninck vind navolging, een menigte boeren in Stokkum zijn reeds begonnen hunne perceelen langs de gemeentewegen gelegen, op te graven en niets tot onderhoud te laten liggen; hier is immers bij de verdeling op gerekend ?

Na mijn groete aan den heer Mulder verzocht te hebben blijve ik met achting en vriendschap.

Uw Weled Dienaar W. Götte.

Twickel january 1858.

Aan den heer burgemeester van Markelo.

Naar aanleiding van UwEdelAchtb missive van den 12 december 1857 nr 398/148 heb ik de eer te antwoorden dat bij de verdeling der mark Stokkum en Herike de gemeentewegen zijn berekend op eene egale breedte van twaalf Nederlandsche ellen met inbegrip der slooten en dat

tot voorkoming van alle verschil bij de opgraving van de aanbelende perceelen door derzelver eigenaar eerdaags de bedoelde gemeentewegen door kielspitten van de toedeeling zullen worden afgescheiden.

De verwalter erfmarkenrigter van de mark Stokkum en Herike J. de Lorraine Holling.

Weldam 14 augustus 1858.

De verwalter erfmarkenrigter van Stokkum en Herike vernomen hebbende hoe sommige deelgenooten bij het opgraven hunner toedeelingen door het maken van dammen in de slooten langs de wegen en het te nabij bepoten der waterleidingen eventueel de waterlozing stremmen, maakt hiermede aan de belanghebbenden bekend dat het eene speciale voorwaarde der toedeeling is; dat geene dammen in de slooten of waterleidingen mogen gelegd worden; dat de toegang tot de perceelen ten koste der belanghebbenden niet zal mogen plaats hebben dan over bruggen, spijkers of duikers naar gelang der behoefte en dat men met de bepoting op eenen afstand van een el Nederlandsch van de waterleidingen zal moeten blijven.

Tevens waarschuwt de ondergetekende een iegelijk om zich hiernaar stiptelijk te gedragen, zullende bij overtreding een iegelijk zich zelven de nadeelige gevolgen daarvan te wijten hebben en zich niet kunnen verontschuldigen met onbekendheid ten aanzien dezer bepalingen.

J. de Lorraine Holling.

Te relateren en af te lezen op zondagen den 15 en 22 augustus 1858.

Afgelezen te Markelo den 15 en 22 aug. 1858 W.J. van Goor.

Goor 15 january 1859.

Wel Edelen Heer den heer J. de Lorraine Holling cand. notaris te Delden.

Waarde Vriend Holling,

Heb de goedheid en neemt eens inzage op het stadhuis te Delden van den inhoud der provinciale bladen van 1858 nr 81 en 86; daar uit zult ge zien welk werk der waterleidingen de gemeentebesturen te doen staat. Om de legger voor de gemeente Markelo te kunnen opmaken heb ik noodig te kennen alle de waterleidingen van Stokkum en Herike; ik ben dus zoo vrij uwed te verzoeken den heer van Twickel namens mij in overweging te willen geven om onzen landmeter Bosch dit werk op te dragen voor de mark Stokkum en Herike, dan konde oude en nieuwe schouwbare waterleidingen ineens in toepassing gebragt worden, terwijl dit toch eenmaal zal moeten geschieden en aan het gemeentebestuur in toezigt te worden overgedragen.

Aangenaam zal het mij zijn met eenige spoed het welmeenen van Zijn Hoog Wel Gestr hierop van uwed te vernemen.

Ontvangt hierbij mijne beste groete waarmede verblijve met achting en vriendschap.

Uw Ed Dienaar W. Götte.

Lochem den 19 january 1859.

Amice,

Ik heb de zaak van de waterleidingen eens rijkelijk nagedacht en kan de som daarvoor benodigt niet minder stellen dan f 100. Het kan echter onder de bevestiging mede en tegen vallen; dat het werkzaam is kan uwed nagaan dat men de helft der eigenaren wel wederom in de pen moet hebben en voor zoo ver de waterleidingen door oudhoorige gronden loopt deze uit het kadaster moet trekken.

Kolom 5 begrijp ik niet, zal men bv de Regge of Schipbeek beschrijven en daarin opgeven al de buurtschappen waardoor deze rivieren loopt ?

Kolom 6, hiervoor zal men zich voorloopig met het nr op het verdeelingsplan moeten behelpen.

Kolom 3, bodembreedte van de nieuw aangelegde zijn natuurlijk bekend, van de oude door de oudhoorige gronden hoe krijg men die ?

Uwed genoegzaam met dusdanige werkzaamheden bekend zal gemakkelijk en zien hoe moeyelijk het is dit bedrag juist op te geven; het kan f 20 mede en tegen vallen. Moet ik het achter aannemen dan verzoek ik dat mij er de som van f 100 voor beloofd wordt.

Mogt ZHWelGeb er toe besluiten dan verzoek ik uwed dat mij worde overgestuurd de oude kaarten en de redactie voor de scheidingsakte.

Ontvang onse vriendschappelijke groette ook aan uwed echtgenoot van welke wij hoopen dat zij weder in gezegendheid moge hersteld zijn.

Intusschen met uwe hoogachting J. Bosch.

Goor 6 oktober 1860.

Wel Edelen Heer den heer J. de Lorraine Holling candidaat notaris te Delden.

Waarde Vriend Holling,

Onder dankzegging voor de spoedige verleende hulp yoy opneming van de duikers in Stokkum en Herike en in het vertrouwen dat aan de opgaaf van Dijkman ook gevolg zal worden gegeven. Kom ik u wederom met een ander verzoek lastig vallen om mij zoodra mogelijk te willen doen toekomen de tableaux der wegen in voorz. marke en namenlijst der onderhoudspligtigen, benevens de kaart van wegen, voetpaden en waterleidingen zoo als ik die van Markelo en Elzen ook ontvangen heb door Bosch zoo ik meen bereids opgemaakt en waarvan het beheer aan het bestuur der gemeente van Markelo zal overgaan; verkiest echter de heer van Twickel het beheer daarvan te behouden zal mij dit te meer aangenaam zijn, zoo niet behoord dat op een officieele wijze aan gemeld gemeentebestuur te worden overgedragen.

Met vriendschappelijke groete mede aan den heer Mulder, blijve ik steeds W. Götte.

1860.

Staat der wegen van de 3e klasse in de mark Stokkum en Hericke.

1. Weg langs de Voorste en Middelste Slagen.

Begint aan den grindweg van Zutphen naar Goor ongeveer 200 ellen van de Bolksbeek loopende langs de Middelste en Voorste Slagen en eindigt bij den Ligendam aan den Visschersdijk, breed 7 ellen lang 2552.

Kunstwerken:

a. een keyenvoort 400 ellen vanaf zijn begin.

b. een idem even voorbij Hesselink.

c. een idem bij de scheiding tusschen de hooilanden van Roelvink en J.H. Oelbrink.

Onderhoudspligtige is de mark Stokkum en Herike.

d. een houten duiker aan het begin des wegs.

Onderhoudspligtige is Rijk der Nederlanden.

2. De Kooidijk.

Begint bij Peters in den Vijfsprong, loopt over den weg van Borculo naar Markelo door het Mazeveld over den weg der 3e klasse nr 6, over de Kooibrug in de Schipbeek, langs de Kooi door het Stokkummerbroek, over het Hesselinkwegje en eindigt tegenover Hesselink aan den weg der 3e klasse nr 1, breed 7 ellen lang 3255 ellen.

Kunstwerken:

a. een Bentheimer steenen duiker op het Mazeveld in de waterleiding nr 14.

b. een houten brug over de Schipbeek.

- c. een houten brug bij de Kooi.
 - d. een keyenvoort in de waterleiding nr 4.
- Onderhoudspligtige is de mark Stokkum en Herike.

3. Ensinkvoortweg.

Begint tegenover het erve Letink in Stokkum aan den weg van Borculo naar Markelo, loopt langs Oolbrink door het Ensinkveld over de brug van den Ensinkvoort in de Schipbeek, verder door het Stokkummerbroek langs de Kooi tot aan den grindweg van Zutphen naar Goor, breed 7 ellen lang 4260 ellen.

Kunstwerken:

- a. een Bentheimer steenen duiker bij Oolbrink.
- b. een houten brug over den Ensinkvoort in de Schipbeek.
- c. een keyenvoort in waterleiding nr 6.
- d. een gemetselde steenen duiker aan het einde der weg.

Onderhoudspligtige is de mark Stokkum en Herike.

4. Koldeweeweg.

Begint in het Stokkummerbroek aan den weg nr 3 der 3e klasse, loopt langs Sandermansmaat door de Koldeweewoort in de Schipbeek en eindigt bij Daalwijk tegenover den weg nr 6 der 3e klasse aan den weg nr 9 der 3e klasse, breed 7 ellen lang 1706 ellen.

Kunstwerken:

- a. een voort in de Schipbeek.

Onderhoudspligtige is de mark Stokkum en Herike.

5. Gelstersteweg.

Begint in het Stokkummerbroek aan den grindweg van Zutphen naar Goor, loopt door den Draaiomshoek langs Broekgerrit en Kreunen en eindigt bij het erve van Klein Bennink in de scheiding der gemeente Borculo, breed 8 ellen lang 1550 ellen.

Kunstwerken:

- a. een houten brug aan het begin der wegs.

Onderhoudspligtige is Rijk der Nederlanden.

- b. een brug met steenen hoofden en houten dek tegenover het erve Broekgerrit.

Onderhoudspligtige is de mark Stokkum en Herike.

6. Horstmansweg.

Begint bij de Schipbeek aan den grindweg van Zutphen naar Goor, loopt over het Maze- en Ensinkveld over de wegen nr 2 en 3 der 3e klasse, langs de erven Horstman, Knopers en Daalwijk en eindigt achter Daalwijk tegenover den weg nr 4 der 3e klasse aan den weg nr 9 der 3e klasse, breed 7 ellen lang 2660 ellen.

Kunstwerken:

- a. een Bentheimer steenen duiker in de waterleiding nr 15.

- b. een idem in de waterleiding nr 12.

Onderhoudspligtige is de mark Stokkum en Herike.

7. Leunkweg.

Begint bij het erfje van H.J. Wolters aan den weg van Borculo naar Rijssen, loopt langs de Weert in Stokkum voor den weg van Markelo naar Diepenheim, langs de erven Nijland en Peeters over

het Mazeveld alwaar dezelve eindigt aan den grindweg van Zutphen naar Goor, breed 7 ellen lang 2600 ellen.

Kunstwerken:

- a. een Bentheimer steenen duiker bij H.J. Wolters.
- b. een idem bij de Weert in de waterleiding nr 17.
- c. een idem voorbij den weg nr 8 der 3e klasse.
- d. een dito bij het Nijland.
- e. een dito bij Peters.
- f. een idem ongeveer 160 ellen van het einde.

Onderhoudspligtige is de mark Stokkum en Herike.

8. Schooldijk.

Begint bij het Alink in Stockum aan den voorgaande, loopt langs de Stokkummer school en de erven van J. Hesselink, G.H. Overbeek, J. Vreeman en de Renger alwaar dezelve eindigt aan den weg van Borculo naar Markelo, breed 6 ellen lang 850 ellen.

Kunstwerken:

- a. een duiker bij het erve Wannink in Stockum.

Onderhoudspligtige is de mark Stokkum en Herike.

9. Voortsweg.

Begint in het Ensinkveld ongeveer 140 ellen van de Schipbeek aan den weg der 3e klasse nr 3, loopt langs de erven Voordes en Meengs door den esch langs de Muldersbree en Looakkers en einigt aldaar aan den weg van Markelo naar Borculo, breed 7 ellen, in den Esch 4-6 ellen, lang 1970 ellen.

10. Roozendormsweg.

Begint bij de Schipbeek aan de scheiding tusschen de marken Markelo en Stockum, loopt door het Beusbergerveld, verder langs de erven van Kloots, Morsman, Nijland en Vedders, eindigende even voorbij den molen van Jan van Dam aan de scheiding der mark Markelo, breed 7 ellen lang 2330 ellen.

Kunstwerken:

- a. een Bentheimer steenen duiker tegenover het plaatsje van Jan Meengs.
- b. een idem bij Veurtjes in de waterleiding nr 11.

Onderhoudspligtige is de mark Stokkum en Herike.

11. Weg van Snellink door den Esch naar Markelo.

Begint bij het erve Snellink in Stockum aan den weg der 3e klasse, loopt door den Esch tusschen de Berg-eschen en de Muldersbree en Roelvinkloo door alwaar dezelve eindigt op den weg der 3e klasse nr 9, breed 4-6- ellen, lang 1304 ellen.

12. Leeftinkweg.

Begint aan den weg der 3e klasse nr 9, loopt door het Beusbergerveld over den weg der 3e klasse nr 10 en eindigt in de scheiding der mark Markelo, breed 7 ellen lang 855 ellen.

Kunstwerken:

- a. een Bentheimer steenen duiker in de waterleiding nr 11.

Onderhoudspligtige is de mark Stokkum en Herike.

13. Traastweg.

Begint aan de weg der 3e klasse nr 9 bij het erve Voords, loopt over het Beusbergerveld over den weg der 3e klasse nr 10 en eindigt bij het plaatsje van de wed. J. Roozendom in de scheiding der mark Markelo, breed 7 ellen lang 630 ellen.

Kunstwerken:

- a. een Bentheimer steenen duiker in de waterleiding nr. 11.

Onderhoudspligtige is de mark Stokkum en Herike.

14. Twickelderweg.

Begint bij Schuppers in Stokkum aan den weg van Borculo naar Rijssen, loopt langs het vlier, de Asschede, langs het erve den Flipsborg en eindigt aan den straatweg van Deventer naar de Hannoversche grenzen, breed 7 ellen lang 2945 ellen.

Kunstwerken:

- a. een Bentheimer steenen duiker in de waterleiding nr 21.

- b. een idem bij het erfje van D. Strik.

Onderhoudspligtige is de mark Stokkum en Herike.

15. Plasmansweg.

Begint bij het erve Plasman in Hericke aan den weg van Goor naar Rijssen, loopt door de Plasmanssteeg over den Herickerberg, eindigende aan den straatweg van Deventer naar de Hannoversche grenzen, breed 7 ellen lang 1304 ellen.

Kunstwerken:

- a. een Bentheimer steenen duiker ongeveer 160 ellen van den straatweg.

Onderhoudspligtige is de mark Stokkum en Herike.

16. Weg van Plasman naar den Markeloschen Achterhoek.

Begint aan den hoek van den Plasmanssteeg aan den doorgaanden weg, loopt over het veld over de wegen nr 18 en 19 der 3e klasse, over den weg van Borculo naar Rijssen langs den herberg de Pot, langs het erfje van Eeftink, eindigende een eind verder op den weg van Markelo naar Rijssen, breed 7 ellen lang 2390 ellen.

17. Weg van Immink langs Daalwijk naar Markelo.

Begint bij het erve Immink aan den weg van Goor naar Rijssen, loopt langs Assink, de Worse, Elkink, Daalwijk, over den weg van Rijssen naar Borculo, langs het plaatsje van Reinders en eindigt bij het plaatsje van B.H. Reurslag aan den weg van Markelo naar Rijssen, breed 6 ellen lang 2500 ellen.

Kunstwerken:

- a. een Bentheimer steenen duiker ongeveer 100 el van zijn begin.

- b. een idem bij de Worse.

- c. een idem bij het plaatsje van G. Leeftink.

- d. een idem bij den weg van Rijssen naar Markelo.

Onderhoudspligtige is de mark Stokkum en Herike.

18. Weg van Krooshoop naar Daalwijk.

Begint bij het perseel van A.J. Wolbrink aan den weg van Rijssen naar Borculo, loopt door het erf van A.J. Wolbrink, langs Krooshoop over den straatweg van Deventer naar de Hannoversche grenzen, verder over den berg langs de Spreng en eindigende tegenover Daalwijk aan den

doorgaanden weg, breed 7 ellen lang 2798 ellen.

Kunstwerken:

- a. een Bentheimer steenen duiker bij den straatweg.
- b. een idem even voorbij het einde van den volgenden weg.

Onderhoudspligtige is de mark Stokkum en Herike.

19. Imminkweg.

Begint aan den weg van Goor naar Rijssen bij Zendman, loopt over den weg der 3e klasse nr 17, door Immink hek, door den Esch, verder over den berg, over den weg der 3e klasse nr 16 en eindigt op den bogt aan den voorgaanden weg, breed 7 ellen, in den Esch 4-6 ellen, lang 1260 ellen.

20. Weldammerweg.

Begint aan den weg van Goor naar Rijssen op den Zwartendijk, loopt door het vlier, over de Wee en eindigt aldaar op de scheiding tusschen de gemeenten Goor en Markelo, breed 7 ellen lang 3297 ellen.

Kunstwerken:

- a. een Bentheimer steenen duiker in de waterleiding nr 5.
- b. een keyenvoort in de Jonkersbeek.
- c. een Bentheimer steenen duiker in de Zudde.

Onderhoudspligtige is de mark Stokkum en Herike.

21. Mottenadijk.

Begint bij het erf van J.H. Hofmeyer aan den weg van Goor naar Rijssen, loopt langs het Mottena, over de Wee, over den weg der 3e klasse nr 20, over de Holtdijksbeek alwaar dezelve eindigt aan den volgenden weg, breed 7 ellen lang 2050 ellen.

Kunstwerken:

- a. een Bentheimer steenen duiker bij den weg der 4e klasse nr 85.
- b. een keyenvoort in de Holtdijksbeek.

Onderhoudspligtige is de mark Stokkum en Herike.

22. den Holtdijk.

Begint bij het plaatsje van Jan Verdriet aan de scheiding der mark Elsen, loopt langs de noordzijde der Holtdijksbeek tot aan de rivier de Regge, breed 7 ellen lang 1340 ellen.

Voor echt verklaard, Twickel 18 oktober 1860.

De verwalter erfmarkenrigter van Stokkum en Herike J. de Lorraine Holling.

Staat der wegen van de **4e** klasse in de mark Stokkum en Hericke.

1. Weg door Snellinkmaat.

Begint bij Snellinksmaat aan den grindweg van Zutphen naar Goor, loopt door den Draaiomshoek tot aan de maat van Twickel vroeger behorende aan Jan Ikkink, breed 6 en 7 ellen lang 445 ellen.

Kunstwerken:

- a. een houten duiker aan het begin des wegs.

Onderhoudspligtige is Rijk der Nederlanden.

2. Afweg bij Broekgerrit.

Begint aan den weg der 3e klasse nr 5, loopt over het broek in den Draaiomshoek tot aan het hooiland van de Haaksberger diaconie, breed 7,5 ellen lang 395 ellen.

3. Perceelsweg in den Draaiomshoek.

Begint aan den grindweg van Zutphen naar Goor, loopt over het broek tot tegen de waterleiding nr 5, breed 6 ellen lang 267 ellen.

Kunstwerken:

- a. een gemetselde steenen duiker aan het begin des wegs.

Onderhoudspligtige is de mark Stokkum en Herike.

4. Uitweg van Hutten Willem.

Begint bij het erve van Hutten Willem, loopt over het broek en eindigt op den grindweg van Zutphen naar Goor, breed 6 ellen lang 270 ellen.

Kunstwerken:

- a. een houten duiker aan den grindweg.

Onderhoudspligtige is Rijk der Nederlanden.

5. Perceelsweg vanaf den Visschersdijk, loopt over de waterleiding nr 7 en eindigt bij Sandermansmaat aan den weg der 3e klasse nr 4, breed 7 ellen lang 496 ellen.

Kunstwerken:

- a. een keyenvoort aan den Visschersdijk.

- b. een dito voor in de waterleiding nr 7.

Onderhoudspligtige is de mark Stokkum en Herike.

6. Perceelsweg vanaf den Visschersdijk.

Begint aan den Visschersdijk, loopt ten zuiden langs Tijinksmaat, over de waterleiding nr 7 tot op den weg der 3e klasse nr 4, breed 7 ellen lang 610 ellen.

Kunstwerken:

- a. een keyenvoort in de waterleiding nr 7.

Onderhoudspligtige is de mark Stokkum en Herike.

7. Perceelsweg vanaf den weg der 3e klasse nr 1 tot aan den weg der 3e klasse nr 3.

Begint bij Roelvinksmaat aan den weg der 3e klasse nr 1, loopt over de waterleiding nr 7 en eindigt bij het punt waar de weg der 3e klasse nr 4 aan den weg der 3e klasse nr 3 begint, breed 7 ellen lang 490 ellen.

Kunstwerken:

- a. een keyenvoort in de waterleiding nr 7.

Onderhoudspligtige is de mark Stokkum en Herike.

8. Weg vanaf den Kooidijk naar de maat van Krabbenbos.

Begint in het Stokkummerbroek aan den weg der 3e klasse nr 2, loopt tusschen het hooiland van Hesselink en Boode door tot tegen het hooiland van Krabbenbos, breed 6 en 7 ellen lang 758 ellen.

Kunstwerken:

- a. een keyenvoort in de waterleiding nr 1.

Onderhoudspligtige is de mark Stokkum en Herike.

9. Wegje naar Honde Gerrit.

Begint aan den grindweg van Zutphen naar Goor, loopt over de waterleiding nr 1 tot aan het land van Honde Gerrit, breed 7 ellen lang 410 ellen.

Kunstwerken:

a. een houten duiker aan het begin des wegs.

Onderhoudspligtige is Rijk der Nederlanden.

b. een houten brugje over de waterleiding nr 1.

Onderhoudspligtige is de mark Stokkum en Herike.

10. Afwegje van den weg der 3e klasse nr 1.

Begint aan den weg der 3e klasse nr 1, loopt tusschen de perceelen Greven en Twickel ter eener en die van Meengs met cons. en het Deventer Burger Weeshuis ter andere zijde door tot tegen de nr 77 en 78 der sector J, breed 6 ellen lang 190 ellen.

11. Een perceelwegje achter het plaatsje van J.H. ten Dam.

Begint aan den weg der 3e klasse nr 6, loopt ten zuiden langs de perceelen van Overbeek, Knopert en Vokkers tot over de waterleiding nr 14, breed 7 ellen lang 290 ellen.

12. Hooiwegje in het Mazeveld.

Begint bij de Schipbeek aan den grindweg van Zutphen naar Goor, loopt langs de Schipbeek en eindigt in de nabijheid van de scheiding der gemeente Diepenheim, breed 7 ellen lang 945 ellen.

Kunstwerken:

a. een Bentheimer steenen duiker even voorbij het Westhuis.

Onderhoudspligtige is de mark Stokkum en Herike.

13. Brink onder Vlierweg.

Begint op het Mazeveld op de scheiding der wegen 2 en 6 der 3e klasse, loopt langs het vlier, achter langs Willem Hoevink totdat dezelve eindigt op den weg der 3e klasse nr 3, breed 7 ellen lang 1332 ellen.

Kunstwerken:

a. een Bentheimer steenen duiker ten oosten van den weg der 4e klasse nr 31.

b. een idem aan de westzijde van dien weg in de waterleiding nr 12.

Onderhoudspligtige is de mark Stokkum en Herike.

14. Weg van G.J. Snellink naar Berend Boswinkel.

Begint bij G.J. Snellink aan den weg der 3e klasse nr 6, loopt langs de erven van A.J. Overbeek, Berendsen en Peeters en eindigt tegenover het erf van Berend Boswinkel aan den weg van Borculo naar Rijssen, breed 7 ellen lang 1570 ellen.

Kunstwerken:

a. een Bentheimer steenen duiker in de waterleiding nr 14.

b. een idem ten oosten van den weg van Borculo naar Markelo.

c. een idem in de waterleiding nr 16.

Onderhoudspligtige is de mark Stokkum en Herike.

15. Verbindingsweg der wegen nr 14 en 16 der 4e klasse.

Begint op het Mazeveld aan den weg nr 14 der 4e klasse, loopt langs het erve van Schreurs, over den weg van Markelo naar Doepenheim en eindigt bij Kievietsveld aan den weg nr 16 der 4e

klasse, breed 6 ellen lang 960 ellen.

Kunstwerken:

a. een Bentheimer steenen duiker tegenover de waterleiding nr 16.

Onderhoudspligtige is de mark Stokkum en Herike.

16. Leppink Vlierweg.

Begint bij Leppink aan den weg van Markelo naar Diepenheim, over Leunk Brink, den weg der 3e klasse nr 7 en Kievietsveld, verder over den weg van Rijssen naar Borculo, over het vlier aldaar alwaar dezelve eindigt tegen de waterleiding nr 16, breed 6 ellen lang 1450 ellen.

Kunstwerken:

a. een Bentheimer steenen duiker in de waterleiding nr 17.

Onderhoudspligtige is de mark Stokkum en Herike.

17. Weg van Krabbenbos naar Horstman.

Begint bij Krabbenbos aan den weg van Borculo naar Markelo, loopt over den weg der 4e klasse nr 14 en eindigt tegenover Horstman aan den weg der 3e klasse nr 6, breed 7 ellen lang 537 ellen.

18. Wegje van Jan Lubbers naar het plaatsje van Vokkert.

Begint bij het erve van Jan Lubbers aan den weg van Borculo naar Markelo, loopt langs Berendsen en over den weg der 4e klasse nr 14 en eindigt bij Vokkert op den voorgaanden weg. Van dezen weg loopt uit een uitweg voor de wed. B. Schottink naar den Markelo-Borculoschenweg, breed 6 ellen lang 578 ellen.

19. Weg van Oolbrink naar het veld.

Begint aan den weg der 3e klasse nr 3, loopt over het Blik, over den weg der 4e klasse nr 19a, over nr 14 der 4e klasse en eindigt bij Horstman aan den weg der 3e klasse nr 6, breed 6 ellen lang 660 ellen.

Kunstwerken:

a. een Bentheimer steenen duiker in de waterleiding nr 12.

Onderhoudspligtige is de mark Stokkum en Herike.

19a. Weg van Potman naar Ensinkveld.

Begint bij Potman aan den weg van Borculo naar Markelo, loopt langs Hoevink over het Blik en eindigt aldaar aan den weg der 3e klasse nr 3, breed 7 ellen lang 430 ellen.

Kunstwerken:

a. een Bentheimer steenen duiker in de waterleiding nr 12.

Onderhoudspligtige is de mark Stokkum en Herike.

20. Verbindingsweg der wegen nr 6 der 3e klasse en nr 14 en 19 der 4e klasse.

Begint bij A.J. Overbeek aan den weg der 3e klasse nr 3 en eindigt bij G.J. Snellink aan den weg der 4e klasse nr 14 met een zijtak vanaf J.H. Overbeek naar Willem Lubbers, breed 6 ellen lang 330 ellen.

21. Verbindingsweg der wegen nr 18, 19 en 19a der 4e klasse.

Begint bij Potman aan den weg der 4e klasse nr 19a tot aan Schottink en verdeelt zich aldaar in 2 armen waarvan de eene eindigt op den weg der 4e klasse nr 19 en de andere op nr 18 der 4e klasse, breed 6 en 7 ellen lang 287 ellen.

22. Wolbrinksweg.

Begint bij de wed. Mentink aan den weg van Rijssen naar Borculo, loopt langs het erve Wolbrink en dat van het Groote Gasthuis te Deventer tot aan den weg van Markelo naar Diepenheim, breed 6 en 7 ellen lang 498 ellen.

23. Stokkummer Kerkweg.

Begint bij Hargeerds aan den Twickelderweg, loopt achter langs Schuppert, over den weg van Borculo naar Rijssen, langs de Hunger door den Esch alwaar dezelve eindigt aan den weg van Markelo naar Diepenheim, breed 6 ellen lang 1390 ellen.

Kunstwerken:

a. een Bentheimer steenen duiker op den Hunger Brink.

Onderhoudspligtige is de mark Stokkum en Herike.

24. Nijhuisweg.

Begint bij Elschot aan den voorgaanden weg, loopt langs Elschot, Nijhuis, Wolbrink over den weg der 4e klasse nr 22 en nr 7 der 3e klasse en eindigt bij Wolters aan den weg van Borculo naar Rijssen, breed 6 en 7 ellen lang 815 ellen.

25. Wegjen van de Hunger naar Krooshoop.

Begint bij de Hunger aan den weg der 4e klasse nr 23, loopt over den Brink en eindigt aan den weg van Borculo naar Rijssen, breed 7 ellen lang 140 ellen.

26. Vrugink steeg.

Begint bij Nijhuis aan den weg der 4e klasse nr 24, loopt langs Vruwink en eindigt op de Hungerbrink aan den weg der 4e klasse nr 23, breed 6 en 7 ellen lang 270 ellen.

27. Leeftink en Leppink steeg.

Begint bij het erve van het Deventer Groote Gasthuis aan den weg der 4e klasse nr 22, loopt langs Leeftink, Leppink en Scholte in't Hof en eindigt bij de school aan den weg der 3e klasse nr 8, breed 6 en 7 ellen lang 604 ellen.

Kunstwerken:

a. een Bentheimer steenen duiker bij Leeftink.

Onderhoudspligtige is de mark Stokkum en Herike.

28. Verbindingsweg der wegen nr 27 en 24 der 4e klasse.

Begint bij het erve van het Deventer Gasthuis aan den weg der 4e klasse nr 27 en eindigt aldaar aan den weg nr 24 der 4e klasse, breed 6 ellen lang 170 ellen.

29. Weg van Karsenberg naar en om het Alink.

Begint tegenover Karsenberg aan den weg der 3e klasse nr 7, loopt over den weg der 3e klasse nr 8, om het Alink alwaar dezelve eiendigt aan den weg van Markelo naar Diepenheim, breed 7 ellen lang 397 ellen.

30. Perceelswegje tusschen Schreurs en Karsenberg.

Begint aan den weg der 3e klasse nr 7, loopt tusschen Schreurs en Karsenberg door en eindigt op den weg der 4e klasse nr 15, breed 7 ellen lang 350 ellen.

31. Verbindingswegje tusschen de wegen nr 27 en 29 der 4e klasse.

Begint bij Scholte in't Hof aan den weg der 4e klasse nr 27, loopt langs het erve Scholte in't Hof en eindigt aldaar aan den weg der 4e klasse nr 29, breed 6 ellen lang 87 ellen.

32. Weg van Hofmeyer, Klein Wannink en door den Esch naar Markelo.

Begint tegenover Klein Wannink aan den weg der 3e klasse nr 8, loopt door den Esch, langs de Mulderbree en Roelvinkloo en eindigt aan den weg van Markelo naar Borculo, breed 5 en 6 ellen lang 698 ellen.

33. Weg van Klein Wannink langs de Kooyer naar Oolbrink.

Begint bij Klein Wannink aan den weg der 3e klasse nr 8, loopt langs de Kooyer en eindigt bij de wed. Daalwijk aan den weg van Borculo naar Markelo, breed 5 ellen lang 210 ellen.

34. Verbindingswegje tusschen den weg van Borculo naar Markelo in den weg der 3e klasse nr 11.

Begint aan den Esch aan den weg van Borculo naar Markelo, loopt door den Esch en eindigt aan den weg der 3e klasse nr 11, breed 5 a 6 ellen lang 145 ellen.

35. Wannink hooiweg.

Begint achter den Esch aan den weg der 3e klasse nr 9 tegenover den weg der 3e klasse nr 6 en eindigt tegenover Wanninkmaat aan de Schipbeek, breed 6 ellen lang 480 ellen.

36. Wegje achter de Eschstukken.

Begint bij Daalwijk aan den Esch aan den weg der 3e klasse nr 6, loopt achter den Esch tot aan het perceel weide toegeedeeld bij het erve Oolbrink, breed 6 ellen lang 297 ellen.

37. Beusberger Vlierweg.

Begint aan het vlier aan den weg der 4e klasse nr 35, loopt door het Beusberger Vlier over de waterleiding nr 11 en eindigt niet ver van de Rozendoms brug aan den weg der 3e klasse nr 10, breed 7 ellen lang 818 ellen.

Kunstwerken:

a. een Bentheimer steenen duiker in de waterleiding nr 1.

Onderhoudspligtige is de mark Stokkum en Herike.

38. Wegje voor Meengs in Beusbergen.

Begint bij Meengs in Beusbergen aan den waterleiding nr 11, loopt over den weg der 3e klasse nr 10 tot aan het plaatsje van de wed. Jan Rozendom, breed 6 ellen lang 300 ellen.

39. Verbindingsweg tusschen den draai in den weg der 3e klasse nr 10.

Begint aan den weg der 3e klasse nr 10, loopt tusschen de plaatsjes van Jan Meengs en Beltman door, loopt bij het erf van Morsman, na door en over de scheiding der mark Markelo geloopt te hebben op voornoemden weg nr 10 der 3e klasse, wederom uit, breed 6 ellen lang 530 ellen.

40. Wegje van B. Egbers naar Voortjes en Ikkink.

Begint bij Egbers in Beusbrgen aan den weg van Markelo naar Borculo en splits zich bij het huis van Berendsen in twee armen, de een eindigt bij het erve Ikkink en de ander bij Veurtjes aan den weg nr 10, breed 6 ellen lang 438 ellen.

41. Verbindingswegje tusschen de wegen nr 40 en 47 der 4e klasse.

Begint bij het huis van A.J. Tijink, loopt ten zuiden langs het erve van Boode en eindigt op den weg der 4e klasse nr 47, breed 6 ellen lang 160 ellen.

42. Weg van Greven naar Markelo.

Begint bij het erve Greven in Beusbergen aan den weg van Borculo naar Markelo, loopt over de waterleiding nr 11 en eindigt bij van Dams molen aan den weg der 3e klasse nr 10, breed 4 tot 5 ellen lang 350 ellen.

43. Oolbrink steeg.

Begint tegenover het erve Meengs in Beusbergen aan den weg van Borculo naar Markelo, loopt langs Oolbrink en eindigt bij van Dams molen aan den weg der 3e klasse nr 10, breed 4 ellen lang 300 ellen.

44. Vennebekken steeg.

Begint bij Dijkink aan den weg van Markelo naar Borculo, loopt langs Vennebekken over den Markelo-Borculoschenweg en eindigt achter het erve Meengs aan de Hulpe, breed 4 a 6 ellen lang 534 ellen.

45. Kerkhofs wegje.

Begint bij Heilerzichskamp aan den Markelo-Borculoschenweg, loopt door het kerkhofs veld en eindigt aan den Deventer-Hannoverschen straatweg, breed 7 ellen lang 335 ellen.

Kunstwerken:

a. een Bentheimer steenen duiker bij den straatweg.

Onderhoudspligtige is de mark Stokkum en Herike.

46. Weg van Beusbergen naar het veld bij Krooshoop.

Begint in den Esch aan den weg van Markelo naar Diepenheim, loopt door den Esch tusschen de Beltenakkers en den Langenberg door en eindigt tegenover Krooshoop aan den weg van Rijssen naar Borculo, breed 5 en 6 ellen lang 1248 ellen.

47. Weg van Koenderink naar Veurtjes.

Begint bij het erve Koenderink aan den weg van Markelo naar Borculo en eindigt bij Veurtjes aan den weg der 3e klasse nr 10, breed 6 ellen lang 287 ellen.

48. Wegje bij Stein.

Begint aan den straatweg van Deventer naar de Hannoversche grenzen, loopt langs de toedeeling van Stein tot in het land in den Esch, breed 6 ellen, lang 212 ellen.

49. Uitwegje bij Krooshoop.

Begint bij Krooshoop aan den weg der 3e klasse nr 18 en eindigt op den Rijssen-Borculoschenweg, breed 6 en 7 ellen lang 148 ellen.

50. Meyerswegje.

Begint aan den Rijssen-Borculoschenweg, loopt tusschen de Meyer en Hargeerdskamp door en eindigt aan den weg der 4e klasse nr 51, breed 7 ellen lang 413 ellen.

51. Weg langs de drie Belten.

Begint aan den straatweg van Deventer naar de Hannoversche grenzen, loopt over het veld langs de drie Belten en eindigt bij Hargeerds aan den Twickelderweg, breed 7 ellen lang 1276 ellen.

Kunstwerken:

- a. een Bentheimer steenen duiker even voorbij Meyerswegje.

Onderhoudspligtige is de mark Stokkum en Herike.

52. Vinkertweg.

Begint aan den Twickelderweg, loopt over het veld en eindigt aan den Deventer-Hannoverschen straatweg, breed 7 ellen lang 928 ellen.

Kunstwerken:

- a. een Bentheimer steenen duiker in het veld.

Onderhoudspligtige is de mark Stokkum en Herike.

53. Eertinkweg.

Begint bij Karsenberg aan den Twickelderweg, loopt over het veld en eindigt aan den Deventer-Hannoverschen straatweg, breed 7 ellen lang 780 ellen.

Kunstwerken:

- a. een Bentheimer steenen duiker in het veld.

Onderhoudspligtige is de mark Stokkum en Herike.

54. Hericker Vlierweg.

Begint in Hericke aan den weg van Goor naar Rijssen, loopt over den Deventer-Hannoverschen straatweg, langs Strik, over den Twickelderweg en eindigt in het vlier aan de Vlierbeek, breed 7 ellen lang 2465 ellen.

Kunstwerken:

- a. een Bentheimer steenen duiker in het veld achter Strik.

Onderhoudspligtige is de mark Stokkum en Herike.

55. Wegje ten westen langs Flipsborg naar de Meen.

Begint aan den Deventer-Hannoverschen straatweg, westelijk langs den Flipborg tot in de Meen, breed 7 ellen lang 1002 ellen.

56. De Meenweg.

Begint bij Koldenberg aan den weg van Goor naar Rijssen, loopt over den Deventer-Hannoverschen straatweg, over den Twickelderweg, over den vloedgraven door de Meen, eindigende aan de rivier de Regge, breed 7 ellen lang 2100 ellen.

Kunstwerken:

- a. een Bentheimer steenen duiker tegenover den Koldenberg.
- b. een steenen brug met houten dek.

Onderhoudspligtige is de mark Stokkum en Herike.

57. Wolterswegje.

Begint aan den Deventer-Hannoverschen straatweg bij het einde van den Twickelderweg, loopt tusschen de gronden van Van Ommen en H. Wolters door en eindigt bij Plasmans hooiland, breed 6 en 7 ellen lang 406 ellen.

58. den Slagdijk.

Begint aan den Deventer-Hannoverschen straatweg, loopt over het Slag en eindigt aldaar tegen het hooiland van B.J. van der Wijck, breed 7 ellen lang 416 ellen.

Kunstwerken:

a. een Bentheimer steenen duiker aan het begin des wegs.

Onderhoudspligtige is de mark Stokkum en Herike.

59. de Koedijk.

Begint tegenover den weg der 4e klasse nr 53 aan den Twickelderweg, loopt door het vlier tot aan de Vlierbeek, breed 7 ellen lang 780 ellen.

60. Beusberger Vlierweg.

Begint bij A.J. Vruwink aan den weg der 4e klasse nr 51, loopt over den Twickelderweg door het vlier tot aan de waterleiding nr 22, breed 7 ellen lang 740 ellen.

61. De Veenweg.

Begint bij Hargeerds aan den Twickelderweg, loopt door het vlier tot aan de waterleiding nr 22, breed 7 ellen lang 990 ellen.

62. Vruwinkdijk.

Begint bij Vruwink aan den weg van Rijssen naar Borculo, loopt door het vlier tot aan de Vruwinkmaat, breed 7 ellen lang 1075 ellen.

63. Kuipersweg.

Begint bij de Kuiper aan den weg van Rijssen naar Borculo, loopt door het vlier tot aan de waterleiding nr 16, breed 7 ellen lang 977 ellen.

64. Potwegje.

Begint tegenover Stein aan den Deventer-Hannoverschen straatweg, loopt door het Koekoeksveld en eindigt bij den Pot aan den Borculo-Rijssenscheweg, breed 7 ellen lang 736 ellen.

Kunstwerken:

a. een Bentheimer steenen duiker in het Koekoeksveld.

Onderhoudspligtige is de mark Stokkum en Herike.

65. Koekoeksweg.

Begint tegenover ter Welle aan den voorgaanden weg, loopt door den Koekoek tot op den Markelo-Rijssenscheweg, breed 7 ellen lang 500 ellen.

66. Weg van Reurslag door de Zudde naar Koelers.

Begint bij Reurslag aan den weg der 3e klasse nr 17, loopt langs de Keite over den Borculo-Rijssenscheweg, door de Zudde, langs Koelers tot op den weg der 4e klasse nr 72a, breed 7 ellen lang 1628 ellen.

Kunstwerken:

a. een Bentheimer steenen duiker in de Zudde.

Onderhoudspligtige is de mark Stokkum en Herike.

67. Wegje tusschen Daalwijk en Slag door.

Begint aan den weg der 3e klasse nr 17, loopt tusschen de erven van Slag en Daalwijk door tot aan de waterleiding nr 11, breed 6 ellen lang 396 ellen.

68. Het oude Potwegje.

Begint bij den Ouden Pot aan den Borculo-Rijssenscheweg, loopt langs de plaatsjes van Holstege en Koelers tot aan den weg der 3e klasse nr 17, breed 6 ellen lang 380 ellen.

69. De Zuider Eschweg.

Begint bij Benninkhek aan den weg van Goor naar Rijssen, loopt door den Zuider Esch over den weg nr 19 der 3e klasse, verder over het veld langs de Spring en eindigt bij het punt van doorsnijding der wegen nr 16 en 18 der 3e klasse, breed 5 a 6 ellen lang 1570 ellen.

70. Worsink veldwegje.

Begint aan den Esch, loopt over den volgende weg en eindigt aan den weg der 3e klasse nr 18, breed 5 a 6 ellen lang 320 ellen.

71. Wegje langs Kevelhamskamp.

Begint aan den weg der 3e klasse nr 18, loopt langs den kamp van Kevelham over den voorgaanden weg en eindigt op den weg der 4e klasse nr 69, breed 6 ellen lang 322 ellen.

72. Kevelhams veldweg.

Begint bij Daalwijks land aan den weg der 3e klasse nr 17, loopt ten oosten langs Kevelhams perceel tot aan den weg der 3e klasse nr 18, breed 6 ellen lang 258 ellen.

73. Koelersweg.

Begint bij Kevelham aan den weg der 3e klasse nr 17, loopt over de Holtdijksbeek langs Koelers tot aan de scheiding der mark Elzen, breed 6 a 7 ellen lang 512 ellen.

Kunstwerken:

a. een houten brugje in de Holtdijksbeek.

74. Weg achter langs het Witte.

Begint aan den voorgaanden weg, loopt achter langs het Witte, langs de Holtdijksbeek en eindigt aan den weg van Goor naar Rijssen, breed 6 ellen lang 1196 ellen.

Kunstwerken:

a. een Bentheimer steenen duiker ongeveer 100 ellen van het begin des wegs.

Onderhoudspligtige is de mark Stokkum en Herike.

75. Schurinkweg.

Begint bij Plasman aan den weg van Goor naar Rijssen, loopt langs de erven van Senkeldam, Daalwijk, Schurink, Boskamp en Mengerink en eindigt bij Ten Elsen aan den weg der 4e klasse nr 77, breed 7 ellen lang 790 ellen.

Kunstwerken:

a. een Bentheimer steenen duiker tegenover het erve van Mengerink.

b. een dito op den Brink bij Plasman.

Onderhoudspligtige is de mark Stokkum en Herike.

75a. Wegje van Tijink naar Senkeldam.

Begint tegenover Tijink aan den weg van Goor naar Rijssen, loopt over den Brink bij Plasman en eindigt aan den weg nr 75 der 4e klasse, breed 7 ellen lang 112 ellen.

76. De Brinkkamp en Tijinksteeg.

Begint tegenover Benninkhek aan den weg van Goor naar Rijssen, loopt door de Brinkkampstege, over Schurinkweg, door de Tijinksteeg en eindigt aan den Weldammerweg, breed 5 tot 7 ellen lang 970 ellen.

Kunstwerken:

a. een Bentheimer steenen duiker aan het einde des wegs.

Onderhoudspligtige is de mark Stokkum en Herike.

77. Oonkweg.

Begint bij Ten Elsen aan den weg van Goor naar Rijssen, loopt langs Geertman tot aan den Weldammerweg, breed 7 ellen lang 490 ellen.

Kunstwerken:

a. een Bentheimer steenen duiker aan het einde des wegs.

Onderhoudspligtige is de mark Stokkum en Herike.

78. Wegje bij Immink.

Begint bij Helderink aan den weg van Goor naar Rijssen, loopt over het veldje tot aan Imminkhek, breed 6 ellen lang 186 ellen.

79. Wegje langs Hofmeyer.

Begint aan den weg der 3e klasse nr 17, loopt langs Hofmeyer en eindigt op den weg van Goor naar Rijssen, breed 5 a 6 ellen lang 170 ellen.

79a. Weg langs den berg.

Begint aan den Plasmansdijk, loopt langs den berg en eindigt aan den weg der 4e klasse nr 54, breed 7 ellen lang 897 ellen.

80. Uitweg naar Elsen.

Begint bij den hoek van Stoeveler aan den Weldammerweg, loopt tusschen de perceelen van Assink door tot aan de Holtdijksbeek, breed 6 ellen lang 133 ellen.

Kunstwerken:

a. een keyenvoort in de Holtdijksbeek.

Onderhoudspligtige is de mark Stokkum en Herike.

81. Weg van Stoeveler naar het Verdriet.

Begint bij Stoeveler aan den Weldammerweg, loopt over de Whee tot aan den Holtdijk, breed 6 ellen lang 330 ellen.

Kunstwerken:

a. een keyenvoort in de Holtdijksbeek.

Onderhoudspligtige is de mark Stokkum en Herike.

82. Perceelweg over de Whee.

Begint achter aan het Stoeveler aan den Weldammerweg, loopt over de Whee tot aan den

Holtdijk, breed 6 ellen lang 548 ellen.

Kunstwerken:

a. een keyenvoort in de Holtdijksbeek.

Onderhoudspligtige is de mark Stokkum en Herike.

83. Wegje naar het Elsenerbroek.

Begint aan den Holtdijk, loopt langs het erve Sprokreef tot aan de scheiding der mark Elsen, breed 6 ellen lang 416 ellen.

84. Wegje van Wolters naar het Mottena.

Begint tegenover het Wolters aan den Deventer-Hannoverschen straatweg, loopt langs Mottenakamp tot aan Mottenadijk, breed 7 ellen lang 340 ellen.

85. Uitweg van het Stoeveler.

Begint aan den Mottenadijk, loopt over den Goor-Rijssenscheweg tot aan den Deventer-Hannoverschenstraatweg, breed 7 ellen lang 336 ellen.

Voor echt verklaard, Twickel 18 oktober 1860.

De verwalter erfmarkenrigter van Stokkum en Hericke J. de Lorraine Holling.

Staat van de kunstwerken in de marke Stokkum en Hericke.

Nr op kaart	Benaming	Waar gelegen
1	Bentheimer duiker	in den Slagdijk aan de straatweg
2	steenenbrug met houten dek	in den vloedgraven
3	houten brug	op de Asschede
4	Bentheimer duiker	in den Twickelerweg bij D. Strik
5	Bentheimer duiker	in de Flierdijk tusschen straatweg en Twickelderdijk
6	Bentheimer duiker	in den Eertinkdijk
7	Bentheimer duiker	in den Vinkersdijk
8	Bentheimer duiker	in den Plasmansdijk
9	Bentheimer duiker	in den bermsloot van de straatweg bij Plasmansdijk
10	Bentheimer duiker	in den Krooshoopsdijk
11	Bentheimer duiker	in den Twickelderweg bij Hargeerts
12	steenen brug met houten dek	in den Vruwinkdijk
13	Bentheimer duiker	op Wennink Brink
14	Bentheimer duiker	bij Wolters
15	Bentheimer duiker	voor de scheiding tusschen Assink en T. Hargeerts
16	Bentheimer duiker	bij de Weerd
17	Bentheimer duiker	bij Leunk mestvaalt
18	Bentheimer duiker	Leunkweg ten oosten v/d weg Borculo nr Rijssen
19	Bentheimer duiker	in den Leunkweg tegenover T. Vruwink
20	Bentheimer duiker	in de afwatering naar het vlier
21	Bentheimer duiker	in den Leunkweg bij het Nijland
22	Bentheimer duiker	bij Petermans kamp
23	Bentheimer duiker	in de weg op Boschwinkel
24	Bentheimer duiker	in den Leunkweg ca 170 el van den grintweg
25	Bentheimer duiker	in den Kooidijk ten oosten v/d Borculoscheweg
26	Bentheimer duiker	bij Peetermanskamp beoosten langs Borc.weg

27	Bentheimer duiker	in den Vildersplas
28	Bentheimer duiker	in den Kooidijk op het Mazeveld
29	Bentheimer duiker	bij het Westhuis
30	Bentheimer duiker	in den Horstmansweg
31	Bentheimer duiker	in het vlier bij W. Hoevink
32	Bentheimer duiker	als voren
33	Bentheimer duiker	in den weg naar J.H. Knopers
34	Bentheimer duiker	langs het Slig
35	Bentheimer duiker	idem
36	Bentheimer duiker	in de weg bij Hoevink
37	Bentheimer duiker	in de weg tusschen Oolbrink en het Slig
38	Bentheimer duiker	in de weg tussen Hesselink en land van Hoevink
39	Bentheimer duiker	in de weg bij Klein Wannink
40	Bentheimer duiker	in de Beusberger Vlierweg
41	Bentheimer duiker	in den weg naar den Leeftinkberg
42	Bentheimer duiker	in den weg naar den Traastberg
43	Bentheimer duiker	in den weg bij Voortjes
44	Bentheimer duiker	in den Rozendomsweg bij Ikkink
45	Bentheimer duiker	in den bermsloot bij het kerkhof
46	steenbrug met houten dek	bij Broek Gerrit in de weg naar Gelzelaar
47	gemetzelde duiker	in de bermsloot ten zuiden van de grintweg
48	gemetzelde duiker	in de bermsloot ten noorden van de grintweg
49	bestraatte voort	bij de Hondehorst
49a	houten brugje	bij Honde Gerrit
50	bestraatte voort	voor de Slagen
51	idem met vonder	in het Hesselink wegje
52	bestraatte voort	bij Weerts Slag
53	bestraatte voort	bij Klomp Harm voor de Slagen
53a	idem met vonder	bij Klomp Harm
54	bestraatte voort	Kooivoort
55	houten brug	Kooibrug (de oude)
56	bestraatte voort	voor Kooyers Meeken
57	bestraatte voort	in de raal aan de Schipbeek
58	houten brug	Kooibrug (nieuwe over de Schipbeek)
59	houten brugje	in de Heegde
60	houten brug	over de Schipbeek in het Ensinkgoor
61	doorvaart (ongestremt)	bij Rensinkmaat
62	gestraate voort	in de waterleiding langs Visschersdijk
63	houten brugje	idem bij Ikkink
64	gestraate voort	in den Visschersdijk
65	Bentheimer duiker	in het Potwegje
66	Bentheimer duiker	in de weg naar Daalwijk
67	Bentheimer duiker	idem bij de Kemper
68	Bentheimer duiker	aan het begin van den Zeddenweg
69	Bentheimer duiker	in den Zeddenweg
70	Bentheimer duiker	bij de Worse
71	Bentheimer duiker	bij de Baarse

72	Bentheimer duiker	bij den Zwartendijk aan de Holtdijksbeek
73	Bentheimer duiker	Hericker Vlier aan de weg van W. ten Elzen
74	Bentheimer duiker	bij Boutskamp in Hericke
75	Bentheimer duiker	aan het einde van de Tijink steeg
76	bestraate voort met vonder	in Holtdijksbeek achter de Stoevelergracht
77	idem met vonder	in Holtdijksbeek bij Jan Verdriet
78	bestraate voort	in Holtdijksbeek bij de kamp van J. Bekkers
79	bestraate voort met vonder	in de Holtdijksbeek bij ronde kampje van Sprokreef
80	bestraate voort	in de Jonkersbeek
81	Bentheimer duiker	in het Doesgoor
82	Bentheimer duiker	in de Mottenadijk
83	Bentheimer duiker	in de Meenweg bij het erf van Jannes Ensink
84	Bentheimer duiker	in den Plasmansweg tegenover de berg
85	Bentheimer duiker	in Koelersdijk voorbij het begin van de Imminkweg

1860.

Staat der waterleidingen in de buurtschap Stockum.

1. De waterleiding van Broek Gerrit, lang 2385 ellen.

Begint bij de brug in den weg naar Gelzelaar nr 5 der 3e klasse tegenover het erve Broekgerrit, loopt door den Draaiomshoek, door de brug in den grindweg van Zutphen naar Goor, langs Honde Gerrit, door de brug in den weg nr 9 der 4e klasse, langs de noordzijde van den weg nr 8 4e klasse, over den voort in dien weg en eindelijk over den voort in den weg nr 10 der 4e klasse, eindigende aldaar op ongeveer 150 ellen bezuiden de Kooibrug in de Schipbeek.

Kunstwerken:

- a. een brug in den weg 3e klasse nr 5.
- b. een idem in den grindweg van Goor naar Zutphen.
- c. een idem in den weg 4e klasse nr 9.
- d. een voort in den weg 4e klasse nr 8.
- e. een idem in den weg 4e klasse nr10.

Onderhoudspligte de mark Stockum en Hericke, behalve b. Rijk der Nederlanden.

2. Waterleiding loopende vanaf Snellinkswegje nr 1 der 4e klasse naar de waterleiding nr 1, lang 277 ellen.

Begint aan den weg der 4e klasse nr 1, loopt tusschen de eigendommen van Visscher en Lubbers ter eener en van Twickel en Leetink ter andere zijde door, eindigende in de waterleiding nr 1.

3. De sluisgoot, lang 325 ellen.

Begint aan den weg nr 1 der 4e klasse, loopt tusschen de eigendommen van Twickel ter eener en die van A.J. Snellink en A.J. Overbeek ter andere zijde door tot in de Schipbeek.

4. Waterleiding van het Gelzelaarsche Broek, lang 2075 ellen.

Begint aan de Gelzelaarsche Slagen nabij het huis van Jan Middeler, loopt door het Stockummerbroek, door de brug in den grindweg van Zutphen naar Goor, over een voort in den weg nr 2 der 3e klasse, eindigende in de waterleiding nr 7.

Lunstwerken:

- a. een brug in den grindweg van Zutphen naar Goor.

Onderhoudspligtige Rijk der Nederlanden.

b. een keyenvoort in den weg nr 2 der 3e klasse.
Onderhoudspligtige mark Stockum en Hericke.

5. Waterleiding in het Draaiomsbroek, lang 973 ellen.
Begint in de nabijheid van het hooiland der Haaksberger Hervormde Diaconie aan de waterleiding nr 4, loopende over het Draaiomsbroek, verder door den togtslot langs den grindweg van Zutphen naar Goor tot in de waterleiding nr 1.

Kunstwerken:

a. een houten brug in den weg naar Gelzelaar nr 5 3e klasse.
Onderhoudspligtige Rijk der Nederlanden.

6. De Noordamsgoot, lang 1260 ellen.
Begint bij de keyenvoort in den weg nr 1 der 3e klasse, loopt dwars door de waterleiding nr 4 over den Noordam, over de keyenvoort in den weg nr 3 der 3e klasse, verder langs en door de hooilanden uitlopende bij het hooiland van Harmen Roelvink in de waterleiding nr 1.

Kunstwerken:

a. een keyenvoort in den weg nr 1 der 3e klasse.
b. een idem in den weg nr 3 3e klasse.
Onderhoudspligtige mark Stockum en Hericke.

7. De Nieuwe Goot, lang 329 ellen.
Begint bij Weertsslag, loopt langs Meengsmaat over den voort in den weg nr 1 der 3e klasse, verder over de voorten in de wegen nr 6 en 7 der 3e klasse, langs Rensinkmaat tot aan den weg nr 5 der 4e klasse, verder ten zuiden langs dien weg tot aan Visschersdijk, over den keyenvoort in den weg nr 5 der 4e klasse en ten oosten langs den Visschersdijk tot tegen het plaatsje van Hendrik Ikkink, dan achter de schuur van Rozendom heen tot in de Schipbeek aldaar.

Kunstwerken:

a. een keyenvoort in den weg nr 1 der 3e klasse.
b. een idem in den weg nr 7 4e klasse.
c. een idem in den weg nr 6 4e klasse.
d. een idem in den weg nr 5 4e klasse.
e. een houten brugje bij H.J. Ikkink.
Onderhoudspligtige mark Stockum en Hericke en belanghebbende eigenaren.

8. Waterleiding van Oolbrinksslag, lang 204 ellen.
Begint bij de voort in den weg nr 1 der 3e klasse en loopt uit in de waterleiding nr 7.

Kunstwerken:

a. een keyenvoort in den weg nr 1 der 3e klasse.
Onderhoudspligtige mark Stockum en Hericke.

9. Waterleiding naar den Koldewee, lang 1080 ellen.
Begint bij Rensinkmaat aan de waterleiding nr 7, loopt door den weg nr 4 der 3e klasse, langs de maten van Sanderman en J. Meengs, eindigende bij laatstgemelde maat in de Schipbeek.

10. Waterleiding van de oude Kooibrug naar de Ensinkvoort, lang 1472 ellen.
Begint bij de oude Kooibrug, loopt langs den Hagen en eindigt tegenover het Ensinkveld in de Schipbeek.

Kunstwerken:

- a. een houten brug in den Kooidijk nr 2 der 3e klasse.
- b. een idem bij de Schipbeek.

Onderhoudspligtige mark Stockum en Hericke.

11. De Potbeek en Beusberger Waterleiding, lang 3352 ellen.

Begint bij Hansjans in de nabijheid van de herberg de Pot, loopt door den steenen duiker van den straatweg, door het Venneken onder de Vennekesbrug heen, langs de erven Wevers, Kremers, SmitJans, Wansink, Greve, Dijkink en Angstman door den duiker bij Veurtjes langs Voordes, door den steenen duiker in den Traastweg nr 13 der 3e klasse, door de steenen duikers in de wegen genaamd den Leeftinkweg nr 12 der 3e klasse en Vlierweg nr 37 der 4e klasse, door het Beusberger Vlier, eindigende aldaar in de Schipbeek.

Kunstwerken:

- a. een steenen duiker in den straatweg van Goor op Markelo.

Onderhoudspligtige Rijk der Nederlanden.

- b. een dito in den weg van Markelo op Borculo.

Onderhoudspligtige gemeente van Markelo.

- c. een Bentheimer steenen duiker bij Veurtjes in Beusbergen.

- d. een idem in den Traastweg nr 13 3e klasse.

- e. een idem in Leeftinkweg nr 12 3e klasse.

- f. een idem in den Beusberger Vlierweg nr 37 4e klasse.

Onderhoudspligtige mark Stockum en Hericke.

12. De waterleiding van den Sloothoek naar het Brink-endervlier, lang 2010 ellen.

Begint bij Hesselink, loopt langs Oolbrink en Hoevink, ten noorden langs den weg nr 19 der 4e klasse, door de duikers bij Hoevink en in den weg nr 19 der 4e klasse, tot aan den duiker in den weg nr 19a 4e klasse, aldaar dwars door dien weg tusschen de gronden van J.H. en A.J. Overbeek door, door den duiker in den weg nr 6 der 3e klasse, tusschen de plaatsjes Hoevink ter eener en Langenkamp en Horstman ter andere zijde door, door den duiker in den weg nr 13 der 4e klasse en verder ten westen langs den Brink-endervlierweg nr 13 der 4e klasse en ten zuiden langs den Ensinkweg nr 3 der 4e klasse tot in de Schipbeek.

Kunstwerken:

- a. een Bentheimer steenen duiker bij Hoevink.

- b. een idem 115 el verder, weg nr 19 der 4e klasse.

- c. een idem in den weg nr 19a 4e klasse.

- d. een idem in den weg nr 6, 3e klasse.

- e. een idem in den Brink-endervlierweg nr 13 4e klasse.

13. Afwatering van den Bergesch, lang 204 ellen.

Begint op het land van G.H. Overbeek aan den weg van Oolbrink naar Letink, loopt door den duiker in dien weg, langs de weilanden van Lubbers en Hoevink tot in de waterleiding nr 12.

Kunstwerken:

- a. een Bentheimer steenen duiker aan het begin.

Onderhoudspligtige mark Stockum en Hericke.

14. Afwatering van Krabbenbos, lang 1260 ellen.

Begint bij den duiker in den weg nr 14 der 4e klasse, loopt langs het plaatsje van ten Dam, door

den duiker in den Kooidijk nr 2 der 3e klasse en verder door den duiker in Horstmansweg nr 6 der 3e klasse, uitwaterende 122 ellen bezuiden de nieuwe Kooibrug in de Schipbeek.

Kunstwerken:

- a. een Bentheimer steenen duiker aan het begin der weg nr 14 4e klasse.
- b. een idem in den Kooidijk nr 2 3e klasse.
- c. een idem in Horstmansweg nr 6 3e klasse.

15. Afwatering van het Mazeveld naar de Schipbeek, lang 896 ellen.

Begint 450 ellen beoosten de Schipbeek aan den grindweg van Lochem naar Goor, loopt over het Mazeveld en voor een gedeelte langs Horstmansweg tot aan den duiker alwaar dezelve uitwatert in de waterleiding nr 14.

16. Afwatering van het Mazeveld in de vlieren naar de Regge, lang 4957 ellen.

Begint aan den grindweg van Zutphen naar Goor, loopt tusschen de wegen genaamd den Leunkweg en den weg van Borculo naar Rijssen door, door den steenen duiker in den weg van Peters naar Boswinkel nr 14 der 4e klasse, ten oosten langs den weg nr 15 der 4e klasse tot aan den steenen duiker, vandaar langs de zuidzijde van het perceel van Leunk, door den duiker in den weg van Borculo naar Rijssen, langs het plaatsje genaamd Brinkers en verder tot aan Hoogelaarsveen, ten zuiden langs den weg van Markelo op Diepenheim, door het zoogenaamde Polbrugje heen, achter langs de oostzijde van het vlier tot aan Vruwinkmaat, vervolgens een eindwegs ten zuiden langs Vruwinkweg tot aan het houten brugje in dien weg en eindelijk door het brugje en langs de westzijde van de gronden voor de Negenboeren aldaar in de Vlierbeek onder welke benaming zij uitloopen in de Regge.

Kunstwerken:

- a. een Bentheimer steenen duiker in den weg van Peterman op Boswinkel nr 14 der 4e klasse. Onderhoudspligtige mark Stockum en Hericke.
- b. een idem in den weg van Borculo naar Rijssen.
- c. een idem in den weg van Markelo naar Diepenheim. Onderhoudspligtige gemeente Markelo.
- d. een houten brugje in Vruwinkweg nr 62 der 4e klasse. Onderhoudspligtige mark Stockum en Hericke.

17. Waterleiding van Alink, lang 1510 ellen.

Begint bij Alinksgaarden aan den duiker in den weg van Markelo naar Diepenheim, loopt langs de oostzijde van dienweg, door den duiker in de Leunkweg nr 7 der 3e klasse, langs de zuidzijde van Leunkweg, door den duiker in den weg van Leppink naar het vlier nr 16 der 4e klasse, door Kievietsgaarden, langs het Dennenkampje van de Baas, door den duiker in den weg van Borculo naar Rijssen, langs Leunkweide en Peusschers Vennekeele door, over het vlier tusschen den Kuipers en Kieveitesweg door, uitwaterende in de waterleiding nr 15.

Kunstwerken:

- a. een Bentheimer steenen duiker in den weg van Markelo naar Diepenheim. Onderhoudspligtige gemeente Markelo.
- b. een idem in den Leunkweg nr 7 der 3e klasse.
- c. een idem in den weg van Leppink naar het vlier nr 16 der 4e klasse. Onderhoudspligtige mark Stockum en Hericke.
- d. een idem in den weg van Borculo naar Rijssen. Onderhoudspligtige gemeente Markelo.

18. Afwatering van het Vlierblok gelegen tusschen den weg van Markelo naar Diepenheim in den Kievietsweg, lang 620 ellen.

Begint aldaar onderaan de heidebelten, loopt door het vlier midden tusschen den weg van Markelo naar Diepenheim en de Kievietsweg door, in de waterleiding nr 16.

19. Afwatering van het Vlierblok gelegen tusschen Vruwink en Kuipersweg, lang 727 ellen.

Begint aan het plaatsje Wevers, loopt midden tusschen Vruwink en Kuipersweg door tot in de waterleiding nr 16.

20. Afwatering van Vruwink en Hargeerds, lang 716 ellen.

Begint aan den Vruwinkweg, loopt achter langs den gaarden van Vruwink, Hungerink en Mensink en verder midden tusschen den Veenweg en Vruwinkweg door, over het vlier tot in de waterleiding nr 16.

21. Afwatering van Vrugink en de Hunger, lang 1085 ellen.

Begint bij Vruginkshuis, loopt over den Brink en vereenigt zich daar met de afwatering van de Hunger, loopt door den duiker in den Stokkummer Kerkweg nr 23 der 4e klasse en door den steenen duiker in den weg van Markelo naar Rijssen, langs het land van Plasman, dwars over het veld, door den steenen duiker in den Twickelderweg, ten zuiden langs den Veenweg en achter langs den grond van Reverdink en cons. en Hargeerds in de waterleiding nr 20.

Kunstwerken:

a. een Bentheimer steenen duiker op den Brink.

Onderhoudspligtige mark Stokkum en Hericke.

b. een idem in den weg van Rijssen naar Borculo.

Onderhoudspligtige gemeente Markelo.

c. een idem in den Twickelderweg.

Onderhoudspligtige mark Stokkum en Hericke.

22. Afwatering der gronden begrenst door den Twickelderweg, Beusberger Vlierweg en den Koedijk, lang 848 ellen.

Begint bij den grond van Leeftink en Vruwink, vandaar eerst in eene oostelijke en dan in eene zuidelijke rigting over het vlier, langs den Koedijk tot in de waterleiding nr 16.

23. Afwatering van het Blok gelegen tusschen den Veenweg en Beusberger Vlierweg, lang 786 ellen.

Begint aan den Twickelderweg, loopt over het vlier midden tusschen den Beusberger Vlierweg en den Veenweg door, tot in de waterleiding nr 22.

De Bolksbeek.

Begint bij den grenspaal nr 40 in het Stokkummerbroek op het vereenigingspunt der gemeenten Borculo, Laren en Markelo, loopt door het Stokkummer en Markelerbroek, langs de scheiding der provincie Gelderland tot aan het erve Sanderman, verder door voornoemd erve alwaar dezelve uitwatert in de Schipbeek.

Kunstwerken:

Keurhorster vonder.

Brug in den grindweg van Zutphen naar Goor.

Schithoppen vonder.

Onderhoudspligtige Rijk der Nederlanden.

Visschers vonder.

Stoelhorster vonder.

Droster vonder.

Kloppers vonder.

Voor echt verklaard, Twickel 18 oktober 1860.

De verwalter erfmarkenrigter van Stokkum en Hericke J. de Lorraine Holling.

Staat der waterleidingen in de buurtschap Hericke.

1. Afwatering van het Hericker Vlier, lang 864 ellen.

Begint tegenover het huis van T. Oliedam aan de Twickelderweg, loopt door het Hericker Vlier midden tusschen den Hericker Vlierweg en den Kooidijk door tot in de waterleiding nr 16.

2. Afwatering van de Asschede, lang 1323 ellen.

Begint bij Strik aan den Twickelderdijk, loopt eerst langs de oostzijde van den Hericke Vlierweg, dan langs de zuidzijde van het blok van behoorende bij het erve van Hagreis in Hericke en verder over de Asschede in de waterleiding nr 16.

3. De Vloedgraven in de Hericker Meen, lang 1880 ellen.

Begint in de Meen bij Schepers hooiland, loopende achter den Flipsborg heen, door eenen steenen brug in den Meenweg en watert uit in die van Goor bij den grenspaal nr 3.

Kunstwerken:

a. een steenen brug in den Meenweg.

Onderhoudspligtige mark Stokkum en Hericke.

4. De Pot- en Holtdijksbeek, lang 6750 ellen.

Beginnende bij Hansjans aan den duiker, vandaar achter langs het hooiland van de Pot, door den steenen duiker in den Potdijk, door het Potdijks Venneken, langs het hooiland van de Worse en Slagman, door het vlier langs het Koeler, door het brugje in den Koelersdijk, langs Elkinks hooiland en den hof, door het vlier en den Zwartendijks steenen duiker in de Holtdijksbeek, van hier langs den Holtdijk to dezelve uitwatert bij het erve Sprokreef in de oude beek onder Goor.

Kunstwerken:

a. een steenen duiker in den Potdijk.

Onderhoudspligtige gemeente Markelo.

b. een houten brugje in den Koelersdijk.

Onderhoudspligtige mark Stokkum en Hericke.

c. een steenen duiker in den Zwartendijk.

Onderhoudspligtige gemeente Markelo.

d. een keyenvoort in den weg tegenover den hoek van Stoeveler.

e. een idem in den weg bij Jan Verdriet.

f. een idem in den weg bij het markenplaatsje Sprokreef.

g. een idem in den weg over de Whee naar het erve Sprokreef.

Onderhoudspligtige mark Stokkum en Hericke.

5. De waterleiding van den berg, lang 2695 ellen.

Beginnende aan Wellinkhek, vandaar langs Poel, Eertink en Schepers ter eene en den weg van Goor naar Rijssen ter andere zijde, door den duiker in dien weg, vervolgens over den Brink,

tusschen Schurinkgaarden en Plegtings brinkkamp door, langs Scholtenkamp, de Plegtinks weide, Thijinks elst tot in het kleine vlier aan den Weldammerweg, verder ten zuiden langs dien weg, door den duiker in de Thijinks steeg tot aan de scheiding der toegedeelde perceelen van Hendrik Elkink en Arend Jan Worsink in het scheutjen, aldaar door den duiker in den Weldammerweg en door voornoemde scheiding in de Holtdijksbeek.

Kunstwerken:

a. een houten duiker in den weg Goor naar Rijssen.

Onderhoudspligtige gemeente Markelo.

b. een Bentheimer steenen duiker in Plasmansweg.

c. een idem in Schurinksweg.

d. een idem in Thijinks steeg.

e. een idem in Weldammerweg.

Onderhoudspligtige mark Stokkum en Hericke.

6. De afwateringssloot van den Zuider Esch, lang 70 ellen.

Aanvang nemende aan Benninkhek, loopende vandaar langs den weg van Goor naar Rijssen, door den duiker in voorzeiden weg, langs Scholten weide en kamp en vereenigt zich in de Brinkkamps steeg met nr 5.

Kunstwerken:

a. een duiker in den weg van Goor naar Rijssen.

Onderhoudspligtige gemeente Markelo.

7. De waterleiding van Nijhuis, lang 980 ellen.

Beginnende bij Benninkshek, loopende langs den weg van Goor naar Rijssen ter eener en Nijhuis, Koelenmeken, de Baas en Oongs ter andere zijde, door den duiker in voornoemden weg, langs de Welmer, verder oostelijk langs Oongswegje tot aan den Weldammerweg, langs welke zuidzijde zij voortloopt tot in de waterleiding nr 5.

8. De Jonkersbeek lang 400 ellen.

Begint achter het Stoeveler aan den Weldammerweg, loopt ten westen langs de toedeeling op de Whee van Roelof Mengerink tot in de Holtdijksbeek.

9. De afwatering van de Zudde, lang 680 ellen.

Begint achter het Stoeveler in de Zudde aan den Weldammerweg bij den duiker nr 81, loopt voor de Whee tot in de Holtdijksbeek.

Voor echt verklaard, Twickel 18 oktober 1860.

De verwalter erfmarkenrigter van Stokkum en Hericke J. de Lorraine Holling.

Twickel 18 oktober 1860.

Aan heeren burgemeester en wethouders der gemeente Markelo.

Ik heb de eer hiernevens aan uw ed achtb te doen toekomen de volgende stukken betreffende de publieke wegen en waterleidingen in de mark van Stockum en Hericke als:

1. een tableau der wegen van de 3e klasse onder Stockum en Herike.

2. een dito van de wegen der 4e klasse.

3. een tableau der waterleidingen in de buurtschap Stockum.

4. een dito der waterleidingen in de buurtschap Herike.

5. een staat der onderhoudspligtigen van de gemelde waterleidingen.

6. eene algemeene kaart der wegen en waterleidingen in gemelde mark.

Deze stukken zullen zoo ik vertrouwd uwed achtb in staat stellen om ten opzichte dezer wegen en waterleidingen gevolg te kunnen geven aan ... der gemeentewet, terwijl het mij aangenaam zal wezen van derzelve goede ontvangst te worden geïnformeerd.

De verwalter erfmarkenrigter van Stokkum en Herike J. de Lorraine Holling.

Goor 20 oktober 1860.

Waarde Vriend Holling,

Ik ben zo vrij de vijf tableaux van wegen en waterleidingen in de mark Stokkum en Herike bij deze u terug te zenden; met vriendelijk verzoek alle die stukken te willen authentiseren. Ik voeg hierbij een afschrift zoo als dit geschreven staat onder de tableaux van de wegen der marken van Elsen en Markelo; mijns inzien is het voldoende dat de stukken namens de deelingscommissie door uwed alleen in uwe kwaliteit als verwalter erfmarkenrigter is geteekend en dus geauthentiseerd worden en wild gij waarborg van den landmeter zoo behoren de stukken ook door hem geteekend te zijn; handeld dus in deze naar goeddunken en zend mij dan de stukken terug zoodra mogelijk.

Ook moet ik uwed nog verzoeken mij een officieel berigt te willen doen toekomen dat er geen openbare voetpaden in gem. mark bestaan en zoo die bestaan behoort daarvan ook een tableaux te worden ingezonden, zoo als dat ook geschied is door Elsen en Markelo en den landmeter Bosch ook wel bekend is.

De kaart is door den landmeter alleen geauthentiseerd en dat is voldoende waarom ik die heb hier gehouden.

Met achting en vriendschap W. Götte.

Groet svp den heer Mulder van mij.

De tableaux van wegen, voetpaden, waterleidingen en die der onderhoudsplichtigen van de marke Elsen en Markelo zijn geauthentiseerd als volgt.

Aldus dit tableau opgemaakt na vooraf volgens publicatie van den ... en ... gedurende veertien dagen ter publieke visie gelegen en op de ingekomene reclames, voor zoo ver daaraan gevolg kon gegeven worden, beschikt te hebben door de commissie van verdeling der marke ... in derzelve vergadering van den ... en nader gerevideerd en vastgestelde den...

Nader geverifieerd en voor echt verklaard door mij ondergeteekende landmeter.

Twickel 26 oktober 1860.

Aan heeren burgemeester en wethouders der gemeente Markelo.

Ter aanvulling mijner misive van den 18 dezer loopende maand, heb ik de eer nog te berigten dat in de mark van Stokkum en Herike geen openbare voetpaden bestaan.

De verwalter erfmarkenrigter van Stokkum en Herike J. de Lorraine Holling.

Markelo den 1 november 1860.

Aan den heere verwalter erfmarkenrigter van Stokkum en Herike.

nr 336/141

onderwerp: wegen en waterleidingen in de mark van Stokkum en Herike

Ter voldoening aan de missive van den 18 oktober jl hebben wij de eer uwed den goeden ontvangst te berigten van de daarnevens gevoegde stukken betreffende de openbare wegen en waterleidingen in de mark van Stokkum en Herike als:

1. een tableau der wegen van de 3e klasse onder Stokkum en Herike.

2. een dito van de wegen der 4e klasse.
 3. een tableau der waterleidingen in de buurtschap Stokkum.
 4. een dito der waterleidingen in de buurtschap Herike.
 5. een staat der onderhoudsplichtigen van de gemelde waterleidingen.
 6. eene algemeene kaart der wegen en waterleidingen in gemelde mark.
- Burgemeester en wethouders van Markelo W. Götte, G.J. Meengs wethouder.

Huize Stoevelaar Goor 27 juny 1861.

Wel Ed Heer J. de Lorraine Holling marken verwalter der marken Stokkum en Herike te Delden.
Wel Edelen Heer,

Opnieuw moet ik uwed achtb namens veele belanghebbenden op de Whee beleefdelyk maar ernstig en dringend verzoeken herstelling van twee wegen aldaar te doen bewerkstelligen. Ik refereer mij geheel aan mijne missive dato 25 augustus jl.

Uwed bij dat schrijven deze aangelegenheid zoo breedvoerig uiteengezet en tevens aanwijzing van zand heb gedaan.

Mag ik uwed verzoeken op gemelde letteren na te willen lezen, de zaak als zaak is geenzints veranderd en is van stonde af aan voor verbetering vatbaar; het natte weder kan dunkt mij veels met mij eene uitstelling niet doen wagten daar deze wegen welke in eene zoo slechte toestand zijn daar zij noch door mensch of vee wel verre vandaar wagen en paard kunnen worden gepasseerd.

Hierdoor is de Whee voor de belanghebbenden nutteloos zou men bijna zeggen, hoe dan ook het niet onmiddellyk herstellen van deze beide wegen is voor belanghebbenden op de Whee tot groote schade.

Het is dien ten gevolge dat ik uwed voorstel deze aangelegenheid door den opzigter Diekman te willen doen onderzoeken en te rade te gaan met het commissie lid J. Schreurs in Herike.

Mijn tweede klaght is betreffende de vaarten of voorten welke door de Holtdijksbeek loopen.

Deze zijn allen te diep en te gevaarlyk en men staat aan groote ongelukken te overkomen bloot met, zo met een beladen, ja zelfs ledige wagen te passeeren.

Hieromtrent is het zeggen dat de directie der Twentsche Stoom Bleekerij voor verdieping heeft verzocht en deze door de marken verdeeling is bewilligd en aan die steile diepgang vergunning is verleend met het vooruitzigt van meerder wateraanvoer te verkrijgen, tot er klagten zouden oprijzen als wanneer dat dan veranderd moest worden.

Zonder bepaalde roeping te gevoelen om met een lijst van adhesie en klagten door ondertekening in te zamelen bij de belanghebbenden van de Whee dit mijn klagens zoeken te bevestigen. Durf ik toch gerustelyk daarentegen mij als tolk der gevoelens van belanghebbenden bij uwed voordoen en zonder de minste vrees van gelogenstraf te zullen worden.

Ik moet mij wel deze Whee aangelegenheid aantrekken zijdelings door veel kanten daartoe aangezocht om herstelling te dragen. Hoewel men hieromtrent in zak en asch zit, niemand uit flauwheid, luiheid zich op een ander maar nalatende zoo als ik uwed dat ook al opgaf in mijn gemelde letteren van aug. jl. Evenwel wil of durft klagen en zich maar op mij, hoe verkeerdelyk ook, verlaat van dat te zullen doen, in plaats van zich nog desnoods bij het commissie lid Götte of Schreurs hiervoor aan te melden. Hoe dan ook ik wil mij in het belang van kans te hebben het goede te bevorderen niet vertrekken, te meer ik handel met op nieuws een poging tot herstelling onzer klagten bij uwed in te dienen en mij op een beter accoord vleyende als mijns gem. brief van A.T. heeft mogen ondervinden. Ik handel ook voor mij zelves en ben ook belanghebbende.

Mijn derde klaght of verzoek op verbeetering is, verbeetering op den weg te doen daarstellen welke is loopende van de straatweg tusschen Meyjes en Jarman wegen in, dwars over de

Rijssenscheweg gaande regt door tot aan de Kooie of Steensteeg of Mottenasteeg weg naar de Whee. Die weg nu namentlijk op de hoogte waar zij dwars over de Rijssenscheweg passeert, alhoewel reeds 2 a 3 jaren geleden op die hoogte aan weerszijde der Rijssenscheweg van hare zandige hoogtens ontdaan, maar niet genoegzaam; diend billijker wijze nog aan wederzijden der Rijssenscheweg van hare zandhoogtens te worden ontdaan, waardoor het af en opklimmen het moeyelijke daarvan voor paarden en wagens zou vervallen, wanneer men door wegruiming van dit hier omschreven bezwaar nog hier bovendien op de meest handigste plekken van deze weg (die zoo veel bevaren of bereden wordt) eene leem of kleilaag deed leggen, zoo zoude men eene nuttige zeer gewenschte verbetering daarstellen en aan de dagelijksche klagten van de boeren in en bij het Stoevelaar die hun haar van de meenen, maar vooral hunne schollen vanaf over de straatweg gedurig moeten halen aan paardenvleesch verspeeling en paarden plagerij tegemoet komen. Den passage van de straatweg over deze weg naar de Whee en omgekeerd is ook niet onbelangrijk en dient bij geneigdheid tot verbetering ook zeer in aanmerking te moeten worden genomen.

Ook hier verzoek ik dringend op verbetering voor anderen maar ik zelfs ben daar ook bij geïnteresseerd.

Ik ben bereid namens uwed uw opzichter Dieckman ter voorlichting te dienen en aanwijzing te doen van al het gebrekkige en herstel behorende in deze uwed mede gedeelde. Als bewijs van goede gegrondheid mijne klagten op de plaats zelve te staven.

Hiermede uwed nogmaals voor een groot gedeelte ten minste op eene herstel behorende aangelegenheid op nieuws te hebben opmerkzaam gemaakt en er eenigen heb moeten bijvoegen, vlei ik mij zij door uwed goed mogen worden opgenomen en tot herstel vatbaar mogen worden beschouwd, noem ik mij met de meeste hoogachting.

Wel Edelen Uwed Dienaar Jannes Jarman.

Goor den 20 July 1861.

Wel Edelen Heer den heer J. de Lorraine Holling cand. notaris te Delden.

Waarde Vriend Holling,

De kadastrale stukken der gemeente Goor en Markelo eindelijk van het bewaringskantoor bijgewerkt terug ontvangen hebbende, zoo ik die volgens afspraak u hiernevens toekomen, de opgave der kadastrale perceelen waarvoor de betaalde grondbelasting behoort te worden gerestitueerd door de mark van Stokkum en Herike.

Aangenaam zal het mij zijn eenigzins spoedig te worden onderrigt of uwed de gemaakte berekening accoord bevind; als zijnde verplicht tot onze vereffing, zoo in ontvang als in uitgaaf, van hetgeen Goor aan de mark schuldig is, twee nieuwe artikelen op den staat van begroting der gemeente, ter goedkeuring aan Gedeputeerde Staten voor te dragen.

Ik maak van deze gelegenheid gebruik u te verzoeken het zoogenaamde Koelerbrugje, liggende in den weg der 4e klasse nr 73, ter voorkoming van ongelukken zoodra mogelijk te doen herstellen en geve tevens in overweging of het niet nuttig zoude zijn dat door een deskundigen alle de door de mark van Stokkum en Herike aangelegde wegen mede in oenschouw genomen en daarvan een opgaaf gemaakt der daar aan nog te doenen verbeteringen,

Bij de verdeeling of aanleg der wegen ontbreekt het waterpas dat nu ruimschoots voorhanden is.

Na groete mede aan vriend Mulder te hebben verzocht blijf ik met achting en vriendschap W. Götte.

Goor 25 July 1861.

Waarde Vriend Holling,

Uw schrijven van den 23 dezer is mij gisterenavond laat ter hand gekomen en haast mij u te melden dat het mij hoogst aangenaam zal zijn de markewegen in de lage gronden worden nagezien en de te doene verbetering door Dijkman worde opgeteekend.

Dijkman heeft zich zoo spoedig mogelijk te vervoegen ten huize van J. Schut te Herike die mij heden beloofd heeft met hem te zullen rondgaan; het zal noodig zijn Dijkman door uwed voorzien word van de tableaux der markewegen van de 3e en 4e klasse.

Met achting en vriendschap W. Götte.

Waarde heer Götte,

Ten name van de mark Stokkum staan nog de volgende perceelen waarvan ik de daarop regthebbenden nog niet kan uitvinden, zijnde:

1. sectie H nr 614 heide groot 3 roeden 90 ellen.
2. sectie E nr 743 dennenbosch groot 1 bunder 87 roeden 30 ellen.
3. sectie J nr 1149 bouwland groot 93 roeden 3 ellen.
4. sectie E nr 1432 erf en bouwland groot 13 roeden.

Het perseel sub 2 behoort denkkelijk aan Diepenheim onder deszelfs toedeeling in het Kleine of Roode Flier en zijn dan de dennen aan den grindweg, van Diepenheim komende regts.

Ook staan alle de markewegen nog op naam der mark, zoals u misschein al wel gebleken zal zijn waarvoor de bewaarder verlangt eene gewone akte van overdragt tusschen de mark en het gemeentebestuur, waarbij dit laatste verklaart de gemelde wegen als publiek over te nemen.

Met vriendschappelijk groet.

Opgave van perceelen gelegen onder Goor vroeger ten namen van dier gemeente gestaan hebbende en bij de scheiding en deeling met de markt van Stokkum en Herike aan de markt toegefallen, waarvan de grondbelasting van 1832 tot en met het jaar 1860 door de gemeente Goor betaald behoort te worden gerestitueerd ingevolge het 4e lid der acte van scheiding dd 18 september 1857.

		belastbaar inkomen
Groote Slag sectie B nr	423	f 0,07
	424	0,06 weg
	425	1,87
	426	2,34
	427	0,23
	Whee sectie A	605
606		12,22
573		0,27 waterleiding
607		0,81 weg
608		9,76
609		4,71
610		11,93
611		12,43
612		7,68
613		2,54
614	6,21	
615	2,56	

	586	1,06 waterleiding
	587	0,35 waterleiding
Totaal		f 79,03

NB het beloop der grondbelasting wordt gerekend te bedragen 15% van het belastbaar inkomen zoodat jaarlijks van f 79,03 is betaald de som van f 11,85, zijnde over 29 jaren de somma van f 343, 49.

Goor 24 augustus 1861.

Wel Ed Heer J. de Lorraine Holling.

Amice,

Ten einde de verevening te kunnen bewerkstelligen van de bestaande vorderingen tusschen de markt Stokkum en Herike en den gemeente Goor, heb ik het genoeg en uwd hierbij te doen toekomen:

1. een bevelschrift tot betaling ad f 312,99 ten behoeve der markt.
2. eene declaratie van de gemeente Goor ad f 344,- ten laste dier markt.

Ik vertrouw dat deze zaak alsnu spoedig wel tot een gewenscht einde zag komen.

Met de meeste hoogachting

Goor den 23 september 1861.

Waarde Vriend Holling,

In de waterleiding van de Assche nr 8 op de ligger der gemeente Markelo en op die van de verdeelde mark Herike voorkomende sub nr 2, is bij het doende schouw bevonden dat in het zoogenaamde Wellinksdijkje een bijna vergane duiker ligt die noodzakelijk door een nieuwe duiker behoort vervangen te worden. Daar die duiker niet door u aan mij is opgeeven heb ik de schouwpligtige Hagreis op Poel hierover gehoord en die mij heeft gezegd dat deze duiker door u was genoteerd om door een nieuwe geremplaceerd te worden. Zoo is deze dienende u te verzoeken mij te willen opgeven wat hiervan is en of in het Wellinksdijkje door de zorg van u een nieuwe duiker zal gelegd worden.

Na groete verblijf ik met achting en vriendschap W. Götte.

Twickel 30 mei 1862.

De verwalter erfmarkenrigter van Stokkum en Herike maakt hiermede aan de belanghebbenden bekend dat, ten gevolge der schouw welke over den kadijk langs de Bolksbeek heeft plaats gehad, dezen is overgegaan onder het toezigt en bestuur van burgemeester en wethouders der gemeente Markelo; dat de belendende eigenaren verplicht zijn dien kadijk voortaan in goeden staat te onderhouden en dat degenen welke nieuwe vloedduikers daarin wenschen aan te leggen, zich deswegens moeten adresseren aan en de toestemming behoeven van burgemeester en wethouders voornoemd; alles overeenkomstig en op de straffen bepaald bij de daartoe betrekkelijke gemeente verordening van den 15 augustus 1861.

En opdat niemand hiervan eenige onkunde zal kunnen voorwenden, zal deze publicatie op de beide eerstvolgende zondagen aan de kerken te Markelo, Goor en Diepenheim worden afgelezen en zulks door de kosters gerelateerd.

De verwalter erfmarkenrigter voornoemd Holling.

Afgelezen te Markelo den 1 en 8 juny 1862 W.J. van Goor.